



GOBIERNO MUNICIPAL DE
JOCOTEPEC
2024 - 2027

CERTIFICACIÓN

El suscrito **Secretario General Lic. Saúl Antonio Cuevas Arias**, adscrito al Gobierno municipal de Jocotepec, Jalisco, certifico y doy fe, de la publicación del edicto contemplado dentro de los numerativos 242 fracción III inciso b) en relación con el diverso 246 ambos aplicables a la Ley de Hacienda Municipal del Estado, en el periodico el Oficial del Estado de Jalisco, el Informador, oficinas municipales de: Recaudación, Catastro, Tesorería, Palacio Municipal, así como en la Gaceta Municipal. Esto se traduce a formalizar la notificación administrativa para efectos de hacer del conocimiento a propietarios y poseedores de predios urbanos y rústicos que se localicen dentro del municipio de Jocotepec, Jalisco, las modificaciones en los **valores catastrales** con motivo de la valuación realizada a los bienes inmuebles comprendidos en el referido municipio, aplicando como base los **valores unitarios de suelo y construcción** autorizados por el H. Congreso del estado de Jalisco, dentro del decreto **29629/LXIII/24**, publicada en el diario oficial del Estado de Jalisco con fecha **19 diecinueve de Noviembre de 2024 dos mil veinticuatro**, bajo número 7, sección XVIII, tomo CDXII, mismos valores que entran en vigor a partir del día **1 primero de Enero de 2025 dos mil veinticinco**, con una vigencia hasta el día **31 treinta y uno de Diciembre del año 2025 dos mil veinticinco**.

Por lo anterior, se levanta la presente certificación y doy fe de la publicación del edicto en los periódicos el **Oficial del Estado de Jalisco**, los días 26 veintiséis, 28 veintiocho y 31 treinta y uno de Diciembre del 2024 dos mil veinticuatro; **el Informador** 19 diecinueve, 20 veinte y 21 veintiuno de Diciembre del 2024 dos mil veinticuatro; **Agencias y Delegaciones** a partir del día 19 diecinueve, 20 veinte y 23 veintitrés de Diciembre de 2024 dos mil veinticuatro; oficinas municipales de: Recaudación, Catastro, Tesorería, Palacio Municipal y Gaceta Municipal del día 19 diecinueve, 20 veinte y 23 veintitrés de Diciembre de 2024 dos mil veinticuatro.

Se levanta la presente certificación para los efectos legales correspondientes, así como para su publicación en la **Gaceta Municipal**, traduciéndose cumplimentada la notificación de los incrementos estatuida por los numerativos referidos.

Jocotepec, Jalisco, a los días 2 dos de Enero del año 2025 dos mil veinticinco.

El suscrito Secretario General, quien legalmente actúa y da fe.

Lic. Saúl Antonio Cueva Arias
Gobierno municipal de Jocotepec, Jalisco.





Jalisco

GOBIERNO DEL ESTADO
PODER EJECUTIVO

SECRETARÍA GENERAL
DE GOBIERNO

DIRECCIÓN DE PUBLICACIONES

GOBERNADOR CONSTITUCIONAL
DEL ESTADO DE JALISCO
ENRIQUE ALFARO RAMÍREZ

SECRETARIO GENERAL DE GOBIERNO
JUAN ENRIQUE IBARRA PEDROZA

OFICIAL MAYOR DE LA SECRETARÍA
GENERAL DE GOBIERNO
CARLOS MERCADO TINOCO

DIRECTOR DE PUBLICACIONES
Y DEL PERIÓDICO OFICIAL
**EMANUEL AGUSTÍN
ORDÓÑEZ HERNÁNDEZ**

Registrado desde el
3 de septiembre de 1921.
Trisemanal:
martes, jueves y sábados.
Franqueo pagado.
Publicación periódica.
Permiso número: 0080921.
Características: 117252816.
Autorizado por SEPOMEX.

**MARTES 19 DE NOVIEMBRE
DE 2024**

GUADALAJARA, JALISCO
TOMO CDXII



EL ESTADO DE JALISCO

PERIÓDICO OFICIAL



7
SECCIÓN
XVIII



EL ESTADO DE JALISCO
PERIÓDICO OFICIAL

GOBERNADOR CONSTITUCIONAL
DEL ESTADO DE JALISCO
ENRIQUE ALFARO RAMÍREZ

SECRETARIO GENERAL DE GOBIERNO
JUAN ENRIQUE IBARRA PEDROZA

OFICIAL MAYOR DE LA SECRETARÍA
GENERAL DE GOBIERNO
CARLOS MERCADO TINOCO

DIRECTOR DE PUBLICACIONES
Y DEL PERIÓDICO OFICIAL
**EMANUEL AGUSTÍN
ORDÓÑEZ HERNÁNDEZ**

Registrado desde el
3 de septiembre de 1921.

Trisemanal:

martes, jueves y sábados.

Franqueo pagado.

Publicación periódica.

Permiso número: 0080921.

Características: 117252816.

Autorizado por SEPOMEX.

periodicooficialjalisco.gob.mx



Jalisco
GOBIERNO DEL ESTADO

DECRETO

Al margen un sello que dice: Estados Unidos Mexicanos. Gobierno del Estado de Jalisco. Poder Ejecutivo. Secretaría General de Gobierno.

Enrique Alfaro Ramírez, Gobernador Constitucional del Estado Libre y Soberano de Jalisco, a los habitantes del mismo hago saber, que por conducto de la Secretaría del H. Congreso de esta Entidad Federativa, se me ha comunicado el siguiente decreto

NÚMERO 29629/LXIII/24 EL CONGRESO DEL ESTADO DECRETA

Salón de Sesiones del Congreso del Estado
Guadalajara, Jalisco, 24 de octubre de 2024

SE APRUEBAN LAS TABLAS DE VALORES UNITARIOS DE SUELO Y CONSTRUCCIÓN DEL MUNICIPIO DE JOCOTEPEC, JALISCO, PARA EL EJERCICIO FISCAL 2025, ASÍ COMO LOS ANEXOS QUE SE ACOMPAÑAN, LOS CUALES FORMAN PARTE INTEGRAL DEL PRESENTE DECRETO.

Diputada Presidenta
CLAUDIA MURGUÍA TORRES
(RÚBRICA)

Diputado Secretario
JULIO CÉSAR HURTADO LUNA
(RÚBRICA)

Diputada Secretaria
ALEJANDRA MARGARITA GIADANS VALENZUELA
(RÚBRICA)

Artículo Único.- Se aprueban las Tablas de Valores Unitarios de Suelo y Construcción del municipio de Jocotepec, Jalisco, para el ejercicio fiscal 2025, así como los anexos que se acompañan, los cuales forman parte integral del presente decreto.

PROMULGACIÓN DEL DECRETO NÚMERO 29629/LXIII/24 DEL CONGRESO DEL ESTADO MEDIANTE EL CUAL SE APRUEBAN LAS TABLAS DE VALORES UNITARIOS DE SUELO Y CONSTRUCCIÓN DEL MUNICIPIO DE JOCOTEPEC, JALISCO, PARA EL EJERCICIO FISCAL 2025, ASÍ COMO LOS ANEXOS QUE SE ACOMPAÑAN, LOS CUALES FORMAN PARTE ÍNTEGRA DE DICHO DECRETO.

En mérito de lo anterior y con fundamento en el artículo 50 fracción I de la Constitución Política del Estado de Jalisco, mando se imprima, publique, divulgue y se le dé el debido cumplimiento.
















Emitido en Palacio de Gobierno, sede del Poder Ejecutivo del Estado Libre y Soberano de Jalisco, al día 13 del mes de noviembre de 2024

TRANSITORIO

ÚNICO.- El presente decreto iniciará su vigencia el primero de enero del año 2025, después de su publicación en el Periódico Oficial "El Estado de Jalisco.

ENRIQUE ALFARO RAMÍREZ
Gobernador Constitucional del Estado de Jalisco
(RÚBRICA)

JUAN ENRIQUE IBARRA PEDROZA
Secretario General de Gobierno
(RÚBRICA)

INTEGRANTES DEL CONSEJO TÉCNICO DE CATASTRO MUNICIPAL			MUNICIPIO: JOCOTEPEC, JAL.
 C. LIC. JUAN JOSE RAMIREZ CAMPOS EN REPRESENTACION DEL PRESIDENTE	 C. OLIVIA ZENTENO VAZQUEZ EN REPRESENTACION DE LA ENCARGADA DE LA	 C. LIC. SANDRA LUCIA LUPERCO MACIAS TITULAR DEL CATASTRO MUNICIPAL	CONSEJO TÉCNICO DE CATASTRO MUNICIPAL   CATASTRO JOCOTEPEC
 C. HORACIO TRUJILLO CERVANTES REGIDOR COMISIONADO	 C. CARLOS CORTES COBIAN REPRESENTANTE DE LOS SECTORES INDUSTRIAL COMERCIAL Y EMPRESARIAL	 C. J. REFUGIO CORTES FLORES REPRESENTANTE DEL SECTOR AGROPECUARIO	CONSEJO TÉCNICO DE CATASTRO ESTADO EL PRESENTE DOCUMENTO SE REVISÓ Y CUMPLE CON LOS LINEAMIENTOS Y RECOMENDACIONES EMITIDAS POR EL CONSEJO TÉCNICO CATASTRAL DEL ESTADO.
 C. ING. RICARDO GARCIA GOMEZ REPRESENTANTE DE LOS PROPIETARIOS DE FINCAS URBANAS Y CIVAJAL	 C. FILEMON GOMEZ SANCHEZ REPRESENTANTE DEL CONSEJO INTERGRUPAL DE VALUADORES	 C. LIC. JUAN CARLOS LOPEZ JARA REPRESENTANTE DEL COLEGIO DE NOTARIOS DEL ESTADO DE JALISCO	RODOLFO GONZÁLEZ SÁNCHEZ DIRECTOR DE CATASTRO DEL ESTADO Y SECRETARIO DE ACTAS Y ACUERDOS
 C. ING JOSE LUIS LAUREANO RENTERIA	 C. LIC. OSCAR ZAVALA RAMIREZ		H. AYUNTAMIENTO   PRESIDENCIA
			H. CONGRESO DEL ESTADO

VALORES DE CONSTRUCCIÓN												
TIPO DE CONSTRUCCIONES PERMANENTES HABITACIONALES, COMERCIALES Y DE SERVICIOS												
EDAD MODERNO				EDAD SEMI-MODERNO				EDAD ANTIGUO				
CALIDAD	ESTADO DE CONSERVACIÓN	VALOR POR M2	CCC	CALIDAD	ESTADO DE CONSERVACIÓN	VALOR POR M2	CCC	CALIDAD	ESTADO DE CONSERVACIÓN	VALOR POR M2	CCC	CCC
LUJO	BUENO	13120	1	LUJO	BUENO	11,780	13	LUJO	BUENO	8,880	25	25
	REGULAR	12080	2		REGULAR	9,340	14		REGULAR	5,300	26	
	MALO	8770	3		MALO	6,790	15		MALO	3,850	27	
SUPERIOR	BUENO	9370	4	SUPERIOR	BUENO	8,420	16	SUPERIOR	BUENO	6,340	28	28
	REGULAR	8610	5		REGULAR	6,670	17		REGULAR	3,790	29	
	MALO	6260	6		MALO	4,850	18		MALO	2,750	30	
MEDIO	BUENO	6570	7	MEDIO	BUENO	5,780	19	MEDIO	BUENO	4,010	31	31
	REGULAR	5760	8		REGULAR	4,450	20		REGULAR	2,140	32	
	MALO	4190	9		MALO	3,240	21		MALO	1,550	33	
ECONÓMICO	BUENO	4880	10	ECONÓMICO	BUENO	4,160	22	ECONÓMICO	BUENO	2,500	34	34
	REGULAR	4240	11		REGULAR	3,080	23		REGULAR	1,110	35	
	MALO	3080	12		MALO	2,240	24		MALO	800	36	
AUSTERO	BUENO	3800	82	AUSTERO	BUENO	3,240	85	AUSTERO	BUENO	1,940	88	88
	REGULAR	3300	83		REGULAR	2,390	86		REGULAR	860	89	
	MALO	2400	84		MALO	1,740	87		MALO	630	90	
5300												
EDAD MODERNO				EDAD SEMI-MODERNO				EDAD ANTIGUO				
CALIDAD	ESTADO DE CONSERVACIÓN	VALOR POR M2	CCC	CALIDAD	ESTADO DE CONSERVACIÓN	VALOR POR M2	CCC	CALIDAD	ESTADO DE CONSERVACIÓN	VALOR POR M2	CCC	CCC
ESPECIAL	BUENO	4,490	46	ESPECIAL	BUENO	3,390	58	ESPECIAL	BUENO	1,910	70	70
	REGULAR	4,090	47		REGULAR	2,240	59		REGULAR	670	71	
	MALO	3,000	48		MALO	1,490	60		MALO	460	72	
SUPERIOR	BUENO	4,010	49	SUPERIOR	BUENO	3,030	61	SUPERIOR	BUENO	1,700	73	73
	REGULAR	3,660	50		REGULAR	2,000	62		REGULAR	540	74	
	MALO	2,670	51		MALO	1,330	63		MALO	370	75	
MEDIO	BUENO	3,400	52	MEDIO	BUENO	2,570	64	MEDIO	BUENO	1,310	76	76
	REGULAR	3,100	53		REGULAR	1,690	65		REGULAR	420	77	
	MALO	2,270	54		MALO	1,130	66		MALO	320	78	
ECONÓMICO	BUENO	2,910	55	ECONÓMICO	BUENO	2,200	67	ECONÓMICO	BUENO	1,120	79	79
	REGULAR	2,660	56		REGULAR	1,450	68		REGULAR	390	80	
	MALO	1,940	57		MALO	970	69		MALO	270	81	
TIPO DE CONSTRUCCIONES PROVISIONALES, USO TRANSITORIO Y FÁCIL REMOSIÓN				TIPO DE CONSTRUCCIONES ESPECIALES ALBERCAS				TIPO DE CONSTRUCCIONES ESPECIALES, PISO SIN TECHO E INSTALACIONES DEPORTIVAS				
CALIDAD	ESTADO DE CONSERVACIÓN	VALOR POR M2	CCC	CALIDAD	ESTADO DE CONSERVACIÓN	VALOR POR M2	CCC	CALIDAD	TIPO DE CONSTRUCCION	VALOR	CCC	CCC
SUPERIOR	BUENO	1,500	91	SUPERIOR	BUENO	3,250	97	SUPERIOR	SUPERIOR	580	43	43
	REGULAR	1,060	37		REGULAR	2,370	40		MEDIO	410	44	
	MALO	720	92		MALO	1,590	98		BUENO	280	45	
MEDIO	BUENO	1,050	93	MEDIO	BUENO	2,320	99	MEDIO	BUENO	2,320	99	99
	REGULAR	740	38		REGULAR	1,690	41		MALO	1,140	100	
	MALO	510	94		MALO	1,140	100		MALO	1,140	100	
ECONÓMICO	BUENO	750	95	ECONÓMICO	BUENO	1,520	101	ECONÓMICO	BUENO	1,520	101	101
	REGULAR	530	39		REGULAR	1,110	42		REGULAR	110	44	
	MALO	360	96		MALO	750	102		MALO	90	45	
<p>NOTA 1.- Se determinan 3 rangos de edad que son: Moderno.- De 0 hasta 10 años de edad. Semi-moderno.- De más de 10 años y hasta 30 años de edad. Antiguo.- De más de 30 años de edad. NOTA 2.- La construcción que sea remodelada o reconstruida consistente en cambio de distribución, instalaciones, techos y pisos, para efectos catastrales, se clasificará como semi-moderna o moderna según sea el caso.</p> <p>NOTA 3.- Para el estado de conservación se determina como: Bueno: La construcción que no requiere reparaciones y su estado es óptimo. Regular: Aquella construcción que requiere reparaciones sencillas para ponerla en buen estado. Malo: Aquella construcción que requiere reparaciones importantes para ponerla en buen estado.</p> <p>NOTA 4.- Los valores para pisos sin techo no aplicarán en inmuebles de uso habitacional. NOTA 5.- La calidad de AUSTERO es aquella que no reúne los requisitos mínimos de habitabilidad. CCC.- Código de clasificación de la construcción.</p>												

MUNICIPIO: JOCOTEPEC, JAL.

CONSEJO TÉCNICO DE CATASTRO MUNICIPAL


 ING. RICARDO GARCIA GOMEZ
 INTEGRANTE DEL CONSEJO TÉCNICO DE CATASTRO MUNICIPAL
 QUE VALIDA LAS TABLAS DE VALORES



**CATASTRO
JOCOTEPEC**

CONSEJO TÉCNICO CATASTRAL DEL ESTADO

EL PRESENTE DOCUMENTO SE REVISÓ Y CUMPLE CON LOS LINEAMIENTOS Y RECOMENDACIONES EMITIDAS POR EL CONSEJO TÉCNICO CATASTRAL DEL ESTADO.


 RODOLFO GONZÁLEZ SÁNCHEZ
 DIRECTOR DE CATASTRO DEL ESTADO Y
 SECRETARIO DE ACTAS Y ACUERDOS

H. AYUNTAMIENTO





PRESIDENCIA

H. CONGRESO DEL ESTADO

Elementos Característicos	Edad		INDUSTRIAL		
	Calidad	Especial	Superior	Medio	Económico
Muros	Ladrillo, block, mampostería, tapique, concreto altura de 4 m. en adelante		Ladrillo, block, mampostería, tapique, concreto altura de 4 m. en adelante	Ladrillo, block, mampostería, tapique, concreto altura de 4 m. en adelante	Ladrillo, block, mampostería, tapique altura 4 m. en adelante
Techos	Losas de concreto armadas o juntas, con casete de asbestilo, juntas de tipo de vidrio, asbestilo, fibra de vidrio, galvanizado, con pilones		Losas de concreto armadas o juntas, con casete de asbestilo, juntas de tipo de vidrio, asbestilo, fibra de vidrio galvanizado	Losas de concreto armadas o juntas, con casete de asbestilo, juntas de tipo de vidrio, asbestilo, fibra de vidrio galvanizado	Asbestilo galvanizado, fibra de vidrio, juntas de concreto, concreto armado o armado
Escaleras	Hierro, madera, ladrillo y concreto, recubiertas de madera, marmol o loseta de baño, Escaleras eléctricas		Hierro, madera, ladrillo y concreto recubiertas de mosaico de granito, loseta de baño vitrificado, Escaleras eléctricas	Hierro, ladrillo y concreto	Asbestilo galvanizado y fibra de vidrio
Columnas y trabes	Trabes y columnas de fierro, concreto, armadas de fierro claros de 15 m. en adelante, recubiertas de marmol, madera o yeso		Trabes y columnas de fierro, concreto, armadas de fierro claros de 15 m. en adelante	Trabes y columnas de fierro o de concreto, armadas de fierro claros de 10 m. en adelante	Trabes y columnas de concreto, armadas de fierro o madera claros de 6 m. en adelante
Pisos	Marmol, terrazo, granito, baño vitrificado, madera		grano, baño vitrificado, mosaico, linoleum	Cermento pulido y mosaico fino	Cermento y ladrillo
Aplanchados	Madera de cal, comarito, yeso, laminados		Madera de cal, comarito, laminados	Rajillon, madera de cal y serra	Sin
Carpintería	De maderas finas, aglomerados, recubiertos con tornica		De maderas finas, aglomerados recubiertos con tornica	aportados forrados	Enchabados de maderas económicas o aglomerados forrados
Herrería	Aluminio, Tubular, cortinas metálicas y aluminio		Aluminio o fierro tubular, soldadas, cortinas metálicas y aluminio	De fierro estructural, ligero, zincado o recubiertas con pintura metálicas	Hierro estructural, aluminio y soldado a punto
Vidriería	Proteccionados, filtrados		Malla de fibra 3 mm, asbestilo, fibra de vidrio, agua, etc.	Sin	Sin
Sanitarias	Tinas, lavabos, accesorios de porcelana, cerámica vitrificada o esmalte con sistema de flujo		Tinas, lavabos, accesorios de porcelana, cerámica vitrificada o esmalte	Tinas, lavabos, accesorios, blancos de cerámica vitrificada o de fierro esmalteados	Independientes blancos
Eléctricas	escale en tubo conducto o tubo de fierro, con tapas de tipo		Vidrio o a veces conducto en tubo de fierro	Vidrio, cable fierro de plomo, protegidos en tubo conducto, tubo de fierro o aluminio	Vidrio, gut, sellado y cable fierro de plomo




NOMBRE DEL MUNICIPIO **JOCOTEPEC**

NOMBRE DE LA DELEGACION **CHANTEPEC**

CONSEJO TÉCNICO DE CATASTRO MUNICIPAL




INC. Ricardo García González
DIRECTOR DEL CONSEJO TÉCNICO DE CATASTRO MUNICIPAL, QUE VALIDA LAS TABLAS DE VALORES

CONSEJO TÉCNICO CATASTRAL DEL ESTADO

EL PRESENTE DOCUMENTO SE REVISÓ Y CUMPLE CON LOS LINEAMIENTOS Y RECOMENDACIONES EMITIDAS POR EL CONSEJO TÉCNICO CATASTRAL DEL ESTADO.

RODOLFO GONZÁLEZ SÁNCHEZ
DIRECTOR DE CATASTRO DEL ESTADO Y SECRETARIO DE ACTAS Y ACUERDOS

H. AYUNTAMIENTO




PRESIDENCIA

HONORABLE CONSEJO DEL ESTADO

A3

Acabados		Instalaciones		Materiales	
Vidrierías	Especializadas para gota de agua, bicoloradas claros grandes, vitreales	Medio doble 3 mm., dobles 4 mm., alpedrada, panel gota de agua, etc., a veces bicoloradas claros grandes.	Claros medios sencillos 1.5 mm., medio doble 3 mm., especiales, panel gota de agua, etc.	Sin o mínima sencillos 1.5 mm., de espesor, claros chicos	Sin o mínima sencillos 1.5 mm., de espesor, claros chicos
Sanitarias	Tinas, lavabos, W. C., de porcelana o fierro con ornamentos, accesorios de bronce o porcelana labrada.	W. C., de barro o de fierro y lavabo de porcelana, tina de fierro, ordo esmalteado, regaderas de buena calidad.	W. C., de porcelana de tanque alto, accesorios de medidas caladas, lavabos de fierro esmalteado de pared o de pie.	W. C., de barro o de fierro lavabos, de tanque alto, accesorios y regaderas económicas; lavabos de pared de fierro esmalteado económico.	W. C., de barro o de fierro lavabos, de tanque alto, accesorios y regaderas económicas; lavabos de pared de fierro esmalteado económico.
De cocina	Frigideros de fierro y porcelana labrada, siempre con revestimiento vitreificado.	Frigideros de fierro, grava, arena, cemento con la campana de la tina y ducto de tubo de barro cocido.	Pestiles y regaderas de ladrillo cocido, revestimientos de cemento pulido y molado.	Pestiles y regaderas de adobe, revestimientos con una pequeña capa de cemento pulido.	Pestiles y regaderas de adobe, revestimientos con una pequeña capa de cemento pulido.
Eléctrica	Cables, múltiples aislados, conductores de alijo.	Cable o semi-oculto, con varias salidas de centro o periféricas por puros, contacto con conducto cable de fierro.	Viste de corcho o cable fierro de plomo, lampara central y conducto, aislamientos de porcelana por pieza o cuarto mediana calidad.	Misma visible de corcho o cable fierro de plomo.	Misma visible de corcho o cable fierro de plomo.
Pinturas	Faltos de yeso con diversas formas, cielo raso.	Cielo raso empastado, lascas de yeso pulido o revestido sobre paredes de adobe, estuco de pastillaje, yeso raso, etc.	Cielo raso	Sin	Sin
Alfombras	Materiales, asmode y barniz fino	Alfombra y vitreales	A la cal, vitreales y molado al temple.	Apararías o a la cal vitreales.	Apararías o a la cal vitreales.
Muebles-intentos	Cartera labrada, material y medida labrada	Cartera, renacuajo, asfalto, ladrillo, material y barro vitreificado.	Mosicon, barro vitreificado y cartera.	Mosicon.	Mosicon.




NOMBRE DEL MUNICIPIO 050
JOCOTEPEC

NOMBRE DE LA DELEGACION 07
CHANTEPEC

CONSEJO TÉCNICO DE CATASTRO MUNICIPAL




ING. Ricardo García
INTEGRANTE DEL CONSEJO TÉCNICO MUNICIPAL
MUNICIPAL QUE VALIDA EL TÍTULO DEL PRESENTE

CONSEJO TÉCNICO CATASTRAL DEL ESTADO

EL PRESENTE DOCUMENTO SE REVISÓ Y CUMPLE CON LOS LINEAMIENTOS Y RECOMENDACIONES EMITIDAS POR EL CONSEJO TÉCNICO CATASTRAL DEL ESTADO.

RODOLFO GONZÁLEZ SÁNCHEZ
DIRECTOR DE CATASTRO DEL ESTADO Y SECRETARIO DE ACTAS Y ACUERDOS

H. AYUNTAMIENTO





PRESIDENCIA



HONORABLE CONSEJO DEL ESTADO

EL ESTADO DE JALISCO
PERIÓDICO OFICIAL

Elementos Característicos	Etiad		ANTIGUO			
	Calidad	Lujo	Superior	Medio	Económico	Austero
Muros	Ladrillo y canchales		Ladrillo, adobe, mampostera y canchales	Adobe, ladrillo y adobe	Ladrillo, adobe y piedra mudo.	Ladrillo, adobe y piedra mudo.
Techos	Boveda, terracedos, viguería de madera y fierro		Boveda, terracedos, viguería de madera y fierro	Boveda, terracedos, viguería de madera y fierro	Boveda y terracedos	Tija, terraceda y lamina
Escaleras	Fierro forjado, ornamentadas, bronce y mármol.		De canchales, fierro, mármol, piedra y laja	Con alfileras de madera o fierro.	Con alfileras de madera o mampostera y aplastado de cemento.	Con alfileras de madera o mampostera y aplastado de cemento.
Columnas y trabes	Fierro, mármol, bronce y mármol.		Columnas de ladrillo, fierro o mármol.	Columnas de ladrillo, adobe y vigas de madera	Son columnas ni trabes y vigas de madera.	Son columnas ni trabes y vigas de madera.
Pisos	Madera, mármol y cerámica fina.		Mosaico, terrazo, laje de piedra, canchales o cerámica, maderas laminadas, ladrillo porcel (de fierro)	Mosaico fino, ladrillo de barro, lajas de piedra y cemento con color	Cemento empastado y ladrillo	De tierra o solo fierro
Aplanchados	Yeso, pasta mantenida a regla y plomo		Mortero de cal, arena, yeso o pasta mantenida a regla y plomo	Con mortero de cal y arena	Con mortero de cal y arena o sin	Con mortero de cal y arena o sin
Carpintería	Maderas preciosas, lictadas con ornamentas		Puertas y ventanas, fierro, aluminio, madera laminada, con ornamentas	Puertas y ventanas con cierre, aluminio, fierro, aluminio, con ornamentas, parrillas, persianas de madera de mediana calidad	Puertas y ventanas de maderas económicas.	Puertas y ventanas de maderas económicas.
Herriería	Fierro forjado, soldado y puntas.		De fierro forjado o estructural con soldadura central.	Fierro, barras, varillas de fierro estructural o forjado, chapado, rebordo o sencillo	Sin herriería o mínima, algún alfilerado sencillo de fierro, alfilerado, herraduras a puntos.	Sea herriería o mínima, algún alfilerado sencillo de fierro, alfilerado, herraduras a puntos.






NOMBRE DEL MUNICIPIO 050
JOCOTEPEC
 NOMBRE DE LA DELEGACION 07
CHANTEPEC
 CONSEJO TÉCNICO DE CATASTRO MUNICIPAL

ING. Ricardo García Gómez
 INTEGRANTE DEL CONSEJO TÉCNICO DE CATASTRO MUNICIPAL QUE VALIDA LAS TASAS DE VALORES
CATASTRO JOCOTEPEC
 CONSEJO TÉCNICO CATASTRAL DEL ESTADO



EL PRESENTE DOCUMENTO SE REVISÓ Y CUMPLE CON LOS LINEAMIENTOS Y RECOMENDACIONES EMITIDAS POR EL CONSEJO TÉCNICO CATASTRAL DEL ESTADO.

RODOLFO GONZÁLEZ SÁNCHEZ
 DIRECTOR DE CATASTRO DEL ESTADO Y SECRETARIO DE ACTAS Y ACUERDOS
 H. AYUNTAMIENTO

HONORABLE CONSEJO DEL ESTADO
PRESIDENCIA

Instalaciones		Acabados				
Herrera	Perfiles de aluminio anodizado de fierro forjado, canalizaje tubular, soldados corridos.	Perfiles de aluminio natural, tubular forjado, canchales, estructurales, soldados corridos.	De fierro estructural, acero, soplete a vapor, soplete de una vapor, acero, soplete de vapor y soplete de fierro estructural.	Ventanas, enrejados y escaleras de fierro estructural sencillas, soldado a punto.	Ventanas, enrejados y escaleras de fierro estructural sencillas, soldado a punto.	Sin recubrimientos.
Vidriera	De fierro o male gravado, embornado, polarizado, biselado, ornamental o sencillos, otros grandes.	Medio doble 4 mm., espartillo para gata de agua a veces biselados, otros grandes.	Sencillo 3 mm., espejo, panel gata de agua claros chicos.	Sencillo 3 mm., espejo, panel gata de agua claros chicos o sin ellos.	Sencillo 3 mm., espejo, panel gata de agua claros chicos o sin ellos.	Sin recubrimientos.
Sanitarias	Tasas de cerámica en color y con fuso, fierro, lavabos, tocador integral, bañ o accesorios metálicos de cerámica o porcelana.	Tasas de cerámica vitrificada o porcelanada, lavabos, cabañeros de metal, granito sintético, accesorios metálicos, cerámica o porcelana, una revestida de porcelana o sintética.	Tasas, lavabos, accesorios de porcelana, cerámica vitrificada, blancos o de color, a veces una recubierta de azulaje.	Tasas, lavabos, accesorios de cerámica vitrificada, blancos convencionales o de barro engobado.	Tasas, lavabos, accesorios de cerámica vitrificada, blancos convencionales o de barro engobado o sin ellos.	Sin recubrimientos.
De cocina	Fregadero de acero inoxidable de doble tarja, con doble escurridor, agua fría y caliente, con cocina integral.	Fregadero de acero inoxidable de tarja sencilla, cocina integral.	Fregadero de fierro fundido esmalado a luego porcelanizado, cocina semi-integral.	Fregadero de manopostería con escurridor, tarja de concreto con gramo y cemento blanco con grava y arena gris.	Fregadero de manopostería con escurridor, tarja de concreto con gramo y cemento blanco con grava y arena gris o sin ellos.	Sin recubrimientos.
Eléctrica	Ocultía, múltiples salidas de techo, pared y piso, varios contactos por pieza de lujo spot lights, a veces servicio fríasco para cocina, horno y baños.	Ocultía, con dos o más salidas de techo, spot light, arbolantes y contactos por pieza, tubo conduli y hasta 2 contactos por pieza de buena calidad.	Ocultía, tubo conduli una y a veces dos salidas de centro, contacto por pieza, metalicos de mediana calidad.	Vable, una salida central y contacto por pieza de plástico o metalico de mediana calidad.	Milante indispensable aparente.	Sin recubrimientos.
Plafones	Falsos de yeso con diversas formas o moduras, falsos plafones sobre perfiles de aluminio con celox, espuma de poluretano, madera, fierro seco, acrílico, etc.	Falsos de yeso, yeso pulido o reventon, plafones sobre perfiles de aluminio con celox, espuma de poluretano o fierro seco y acrílico.	Yeso pulido o reventon, mortero de cal y arena apallados o con cemento picado aparentes.	Aparentes e rusticos, mortero de cal y arena apallados.	Sin plafones.	Sin recubrimientos.
Pintura	Vinilica, acelar, esmalte y barniz finos.	Vinilica, acelar fino y acrílica.	Al temple o vinilica de buena calidad.	De cal o vinilica, acelar económicos.	Sin pintura.	Sin recubrimientos.
Recubrimientos	Certera, mármol, madera labrada y sintéticos.	Porcel lapiz, mármol, alambres y azulejos.	Papel lapiz de mediana calidad, murales y azulejos.	Azulejos económicos en parte de los muros del baño.	Sin recubrimientos.	Sin recubrimientos.


NOMBRE DEL MUNICIPIO 050

JOCOTEPEC

NOMBRE DE LA DELEGACION 07

CHANTEPEC

CONSEJO TÉCNICO DE CATASTRO MUNICIPAL





ING. Ricardo Garcia Gomez
INTEGRANTE DEL CONSEJO TÉCNICO DE CATASTRO MUNICIPAL QUE VALIDA LAS TABLAS DE PLANOS

CATASTRO JOCOTEPEC


CONSEJO TÉCNICO CATASTRAL DEL ESTADO

EL PRESENTE DOCUMENTO SE REVISÓ Y CUMPLE CON LOS LINEAMIENTOS Y RECOMENDACIONES EMITIDAS POR EL CONSEJO TÉCNICO CATASTRAL DEL ESTADO.



RODOLFO GONZÁLEZ SÁNCHEZ
DIRECTOR DE CATASTRO DEL ESTADO Y SECRETARIO DE ACTAS Y ACUERDOS

H. AYUNTAMIENTO



PRESIDENCIA

HONORABLE CONSEJO DEL ESTADO

4.9.4 Tablas de los elementos de la construcción

Elementos Característicos	MODERNO					
	Edad	Lujo	Superior	Medio	Económico	Austero
Muros	Ladrillo, block, concreto, mampostería, cantera, tabique y refractario	Ladrillo, block, concreto, cantera, tabique, mampostería	Ladrillo, block, concreto y tabique	Ladrillo, block, concreto y tabique	Ladrillo, block, concreto y tabique	Ladrillo, block, concreto y tabique
Techos	Techos planos o con pendiente, bóveda o losas de concreto	Fierro, concreto y madera	Bóveda y losas de concreto	Ladrillo, fierro y concreto	Ladrillo y fierro	Ladrillo y fierro
Escaleras	Fierro, concreto, madera y cantera	Fierro, concreto y madera	Ladrillo, fierro y concreto	Ladrillo y fierro	Ladrillo y fierro	Ladrillo y fierro
Columnas y trabes	Castillos y dadas abundantes; columnas y trabes de fierro o concreto claro transversal hasta 6 m, o más viguería de fierro hasta de 5 m.	Castillos y dadas sencillas; trabes de fierro o concreto; viguería de fierro claro transversal hasta de 5 m.	Castillos y dadas indispensables; claro transversal hasta 4 m, viguería de fierro o concreto.	Escasos castillos y dadas claros; pequeños; viguería de fierro o concreto.	Escasos castillos y dadas claros; pequeños; viguería de fierro o concreto.	Escasos castillos y dadas claros; pequeños; viguería de fierro o concreto.
Pisos	Mármol, terrazo con divisiones de cobre, parquet de maderas finas, cerámica decorada, cantera, barro vitrificado, linoleum, pliso sintético y alfombras.	Mármol, terrazo, granito, parquet, cerámica, cantera, mosaico, barro vitrificado, linoleum, pliso sintético y alfombras.	Mosaico mediana calidad, granito en modulación chico, lájas de piedra.	Mosaico liso o decorado; ladrillo de tierra o cocido; enrijado; como mojado; lejas de piedra.	Tierra o solo firme	Tierra o solo firme
Ayudados	De yeso a reja y plomo; pasta fina con grane de mármol repulido o ticol; faldos de yeso o barro con diversas molduras.	De yeso a reja y plomo; mortero y fino de cal y arena o pastas finas.	Apurtes, yeso o resaca; mortero fino de cal y arena; apulido o con semento picado.	Fripones y enderones de mortero de cal y arena; palidos de yeso atalado; apurtes, o rebocos.	Sin apurados	Sin apurados
Carpuñtería	Puertas, armarios con entrapante y cajones; escaleras y lambrines estirados; tablas de madera fina; estiradas; tablas o enderadas; parras y cedro.	Puertas, armarios, escaleras y lambrines de madera fina o apurados; reboco con terraza.	Puertas y armarios de ingray, fibrocemento o mediana calidad.	Puertas y armarios torrados o enderados de madera económica.	Sin carpintería o solo puertas	Sin carpintería o solo puertas

A3




NOMBRE DEL MUNICIPIO 050
JOCOTEPEC
 NOMBRE DE LA DELEGACION 07
CHANTEPEC
 CONSEJO TECNICO DE CATASTRO MUNICIPAL




ING. Ricardo García
 INTEGRANTE DEL CONSEJO TECNICO DE CATASTRO MUNICIPAL QUE VALIDA LAS TABLAS DE VALORES
CATASTRO JOCOTEPEC

CONSEJO TECNICO CATASTRAL DEL ESTADO
 EL PRESENTE DOCUMENTO SE REVISÓ Y CUMPLE CON LOS LINEAMIENTOS Y RECOMENDACIONES EMITIDAS POR EL CONSEJO TÉCNICO CATASTRAL DEL ESTADO.

RODOLFO GONZÁLEZ SÁNCHEZ
 DIRECTOR DE CATASTRO DEL ESTADO Y SECRETARIO DE ACTAS Y ACUERDOS
 H. AYUNTAMIENTO




HONORABLE CONSEJO DEL ESTADO
PRESIDENCIA

Elementos		PROVISIONAL			
Característicos		Edad	Superior	Medio	Económico
Estructuras					
Muros	Ladrillo, block, adobe y capuchinos.			Sin muros de carga, únicamente divisiones.	Sin o a la vez de malla.
Techos	Lámina galvanizada, asbestos y faja de vidrio.			Asbesto, lámina galvanizada y fibra de vidrio.	Sin
Columnas y trabes	Claro menor de 5 m., vigas simplemente apoyadas de concreto, madera, fierro y columnas de fierro o madera.			Sin	Sin
Pisos	Ladrillo, cemento y mosaico liso.			Firme de cemento y ladrillo.	Tierra y empedrado.
Aplanados	Sin o a la cal.			Sin	Sin
Carpintería	Puertas y ventanas de madera económica.			Puertas embalsamadas o ahumadas de malla.	Sin
Herrera	Puertas y ventanas de fierro estructural con distribución escajes; pequeña soldada a puntos.			Puertas estructurales con distribución escajes, paquenas soldada a puntos.	Sin
Vidriera	Máximo y sencillo 1.5 cm.			Sin	Sin
Instalación eléctrica				Implementado y mínimo	Sin

A3

4.10 Factores de demérito e incremento




NOMBRE DEL MUNICIPIO 050

NOMBRE DE LA DELEGACION 07

CHANTEPEC

CONSEJO TÉCNICO DE CATASTRO MUNICIPAL




ING. Ricardo García Gómez
INTEGRANTE DEL CONSEJO TÉCNICO DE CATASTRO MUNICIPAL QUE VALIDA LAS TABLAS DE VALORES

CATASTRO JOCOTEPEC

CONSEJO TÉCNICO CATASTRAL DEL ESTADO

EL PRESENTE DOCUMENTO SE REVISÓ Y CUMPLE CON LOS LINEAMIENTOS Y RECOMENDACIONES EMITIDAS POR EL CONSEJO TÉCNICO CATASTRAL DEL ESTADO.

RODOLFO GONZÁLEZ SÁNCHEZ
DIRECTOR DE CATASTRO DEL ESTADO Y SECRETARIO DE ACTAS Y ACUERDOS

H. AYUNTAMIENTO




PRESIDENCIA

HONORABLE CONSEJO DEL ESTADO

EL ESTADO DE JALISCO
PERIÓDICO OFICIAL



NOMBRE DEL MUNICIPIO 050	
JOCOTEPEC	
NOMBRE DE LA DELEGACION 18	
LAS TROJES	
CONSEJO TÉCNICO DE CATASTRO MUNICIPAL	
ING. Ricardo García Gómez INTEGRANTE DEL CONSEJO TÉCNICO MUNICIPAL QUE VALIDA LAS TABLAS DE VALORES	
CATASTRO JOCOTEPEC	
CONSEJO TÉCNICO CATASTRAL DEL ESTADO	
EL PRESENTE DOCUMENTO SE REVIÓ Y CUMPLE CON LOS LINEAMIENTOS RECOMENDACIONES EMITIDAS POR EL CONSEJO TÉCNICO CATASTRAL DEL ESTADO.	
RODOLFO GONZÁLEZ SÁNCHEZ DIRECTOR DE CATASTRO DEL ESTADO Y SECRETARIO DE ACTAS Y ACUERDOS H. AYUNTAMIENTO	
PRESIDENCIA	
HONORABLE CONSEJO DEL ESTADO	

A1

04-65, 04-63, 04-61, 04-64, 04-45, 04-62, 04-81, 04-80, 04-71, 04-37, 04-47, 04-46, 04-85, 04-73, 04-72, 04-36, 04-36, 04-35, 04-32, 04-34, 03-15

INVIerno, Otoño, Verano, Primavera, 21 de Marzo, 20 de noviembre, Iturbide, Venustiano Carranza, F. Javier mina, Anima sola

NOMBRE DEL MUNICIPIO

NOMBRE DE LA DELEGACION

CONSEJO TECNICO DE CATASTRO MUNICIPAL

CONSEJO TECNICO CATASTRO MUNICIPAL

ING. Ricardo García Gómez
INTEGRANTE DEL CONSEJO TECNICO DE CATASTRO MUNICIPAL QUE VALIDA LAS TITULAS DE VALORES

CATASTRO JOCOTEPEC

CONSEJO TECNICO CATASTRAL DEL ESTADO

EL PRESENTE DOCUMENTO SE REVISÓ Y CUMPLE CON LOS LINEAMIENTOS Y RECOMENDACIONES EMITIDAS POR EL CONSEJO TÉCNICO CATASTRAL DEL ESTADO.

RODOLFO GONZÁLEZ SÁNCHEZ
DIRECTOR DE CATASTRO DEL ESTADO
SECRETARÍA DE ACTAS Y ACUERDOS

H. AYUNTAMIENTO


GOBIERNO MUNICIPAL JOCOTEPEC, JALISCO


PRESIDENCIA

HONORABLE CONSEJO DEL ESTADO


EL ESTADO DE JALISCO
PERIÓDICO OFICIAL




NOMBRE DEL MUNICIPIO
JOCOTEPEC
NOMBRE DE LA DELEGACION
JOCOTEPEC
CONSEJO TECNICO DE CATASTRO MUNICIPAL


ING. Ricardo García
INTEGRANTE DEL CONSEJO TECNICO DE CATASTRO MUNICIPAL QUE VALIDA LAS TABLAS DE VALORES
CATASTRO JOCOTEPEC

CONSEJO TECNICO CATASTRAL DEL ESTADO
EL PRESENTE DOCUMENTO SE REVIÓ Y CUMPLE CON LOS LINEAMIENTOS RECOMENDACIONES EMITIDAS POR EL CONSEJO TÉCNICO CATASTRAL DEL ESTADO.
RODOLFO GONZÁLEZ SÁNCHEZ
DIRECTOR DE CATASTRO DEL ESTADO Y SECRETARIO DE ACTAS Y ACUERDOS
H. AYUNTAMIENTO


2021 GOBIERNO MUNICIPAL 2024
JOCOTEPEC, JALISCO
PRESIDENCIA
HONORABLE CONSEJO DEL ESTADO




NOMBRE DEL MUNICIPIO **JOCOTEPEC**


N
E
S
O

NOMBRE DE LA DELEGACION **JOCOTEPEC**

CONSEJO TÉCNICO DE CATASTRO MUNICIPAL


ING. Ricardo García Gómez
INTEGRANTE DEL CONSEJO TÉCNICO DE CATASTRO MUNICIPAL QUE VALIDA LAS TABLAS DE VALORES
CATASTRO JOCOTEPEC

CONSEJO TÉCNICO CATASTRAL DEL ESTADO

EL PRESENTE DOCUMENTO SE REVISÓ Y CUMPLE CON LOS LINEAMIENTOS Y RECOMENDACIONES EMITIDAS POR EL CONSEJO TÉCNICO CATASTRAL DEL ESTADO.


RODOLFO GONZÁLEZ SÁNCHEZ
DIRECTOR DE CATASTRO DEL ESTADO
SECRETARIO DE ACTAS Y ACUERDOS
H. AYUNTAMIENTO


HONORABLE CONSEJO DEL ESTADO
PRESIDENCIA


GOBIERNO MUNICIPAL
2021 GOBIERNO MUNICIPAL 2024
JOCOTEPEC, JALISCO



NOMBRE DEL MUNICIPIO 050
JOCOTEPEC
 NOMBRE DE LA DELEGACION 01
JOCOTEPEC
 CONSEJO TECNICO DE CATASTRO MUNICIPAL

[Signature]

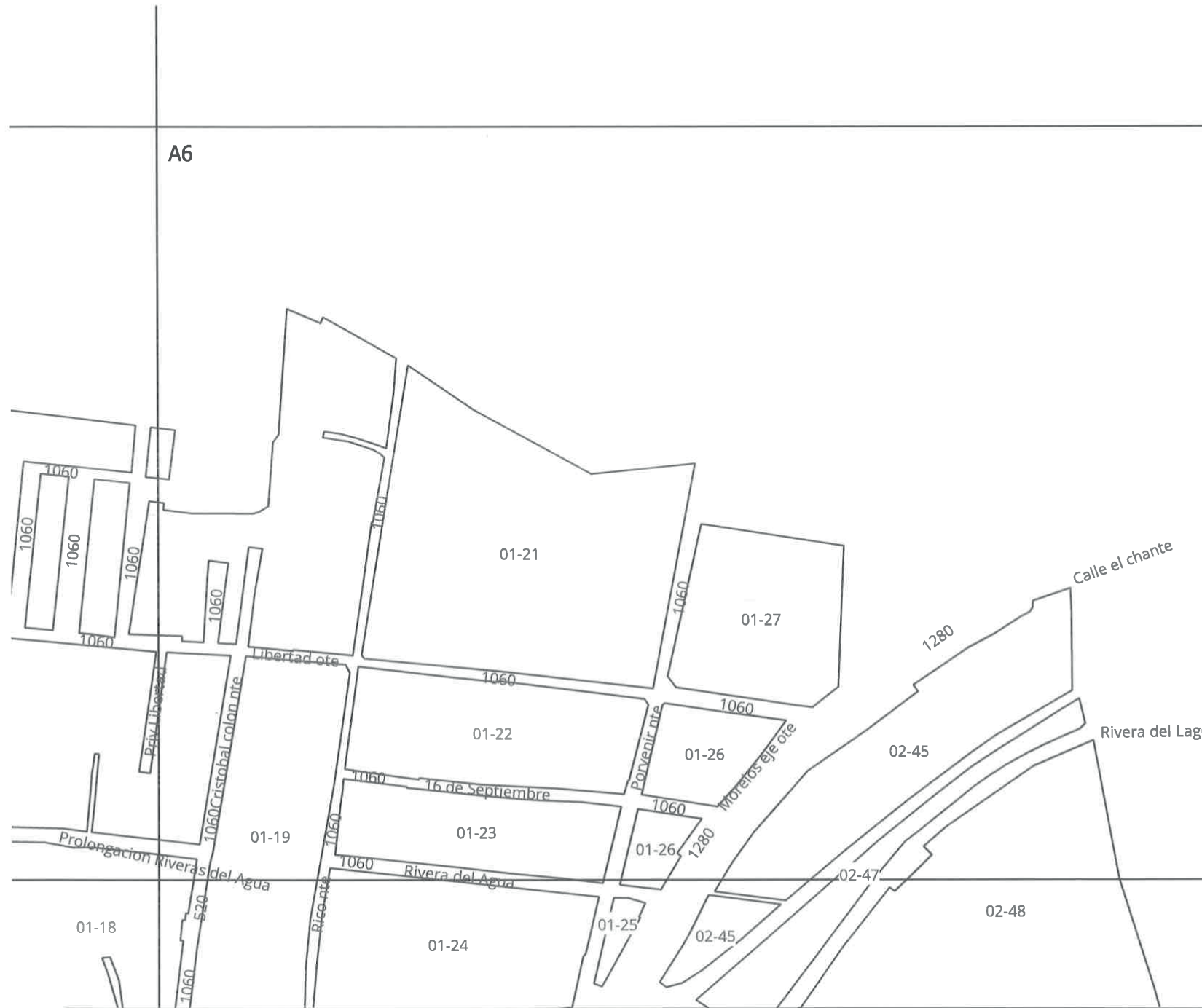
 ING. RIGOBERTO GARCÍA FORTIN
 INTEGRANTE DEL CONSEJO TÉCNICO DE CATASTRO MUNICIPAL QUE VALIDA LAS TABLAS DE VALORES
CATASTRO JOCOTEPEC

CONSEJO TECNICO CATASTRAL DEL ESTADO
 EL PRESENTE DOCUMENTO SE REVISÓ Y CUMPLE CON LOS LINEAMIENTOS Y RECOMENDACIONES EMITIDAS POR EL CONSEJO TÉCNICO CATASTRAL DEL ESTADO.
[Signature]
 RODOLFO GONZÁLEZ SÁNCHEZ
 DIRECTOR DE CATASTRO DEL ESTADO Y SECRETARIO DE ACTAS Y ACUERDOS

H. AYUNTAMIENTO
[Signature]

PRESIDENCIA

HONORABLE CONSEJO DEL ESTADO







NOMBRE DEL MUNICIPIO USU
JOCOTEPEC

NOMBRE DE LA DELEGACION 01
JOCOTEPEC

CONSEJO TECNICO DE CATASTRO MUNICIPAL





ING. Ricardo García
 INTEGRANTE DEL CONSEJO TECNICO DE CATASTRO MUNICIPAL QUE VALIDA LAS TARIAS DE VALORACION

**CATASTRO
JOCOTEPEC**

CONSEJO TECNICO CATASTRAL DEL ESTADO

EL PRESENTE DOCUMENTO SE REVISÓ Y CUMPLE CON LOS LINEAMIENTOS Y RECOMENDACIONES EMITIDAS POR EL CONSEJO TÉCNICO CATASTRAL DEL ESTADO.


 RODOLFO GONZÁLEZ SÁNCHEZ
 DIRECTOR DE CATASTRO DEL ESTADO Y SECRETARIO DE ACTAS Y ACUERDOS

H. AYUNTAMIENTO





PRESIDENCIA

HONORABLE CONSEJO DEL ESTADO

EL ESTADO DE JALISCO
PERIÓDICO OFICIAL

Map showing streets and lots in Jocotepec, Jalisco. Streets include: PASEO DE LAS ROSAS, P DE LOS CLAVETES, PASEO DE LAS VIOLETAS, Jose santana, AV. MAGISTERIAL, PROL JUAREZ, 20 de noviembre, and Anima sola. Lots are numbered with codes such as 03-39, 03-37, 03-36, 03-40, 03-35, 03-34, 03-33, 03-32, 03-31, 03-30, 03-29, 03-28, 03-27, 03-26, 03-25, 03-24, 03-23, 03-22, 03-21, 03-20, 03-19, 03-18, 03-17, 03-16, 03-15, 03-14, 03-13, 03-12, 03-11, 03-10, 03-09, 03-08, 03-07, 03-06, 03-05, 03-04, 03-03, 03-02, 03-01, 04-34, 04-33, 04-32, 04-31, 04-30, 04-29, 04-28, 04-27, 04-26, 04-25, 04-24, 04-23, 04-22, 04-21, 04-20, 04-19, 04-18, 04-17, 04-16, 04-15, 04-14, 04-13, 04-12, 04-11, 04-10, 04-09, 04-08, 04-07, 04-06, 04-05, 04-04, 04-03, 04-02, 04-01.

Administrative Information:

- NOMBRE DEL MUNICIPIO: JOCOTEPEC
- NOMBRE DE LA DELEGACION: JOCOTEPEC
- CONSEJO TECNICO DE CATASTRO MUNICIPAL
- ING. Ricardo Garcia Gomez (Integrante del Consejo Tecnico de Catastro Municipal que valida las Tablas de Valores)
- CONSEJO TECNICO CATASTRAL DEL ESTADO
- EL PRESENTE DOCUMENTO SE REVIS Y CUMPLE CON LOS LINEAMIENTOS RECOMENDACIONES EMITIDAS POR EL CONSEJO TECNICO CATASTRAL DEL ESTADO.
- RODOLFO GONZALEZ SANCHEZ (Director de Catastro del Estado y Secretario de Actas y Acuerdos)
- H. AYUNTAMIENTO
- PRESIDENCIA
- HONORABLE CONSEJO DEL ESTADO

NOMBRE DEL MUNICIPIO 050

JOCOTEPEC

NOMBRE DE LA DELEGACION 01

JOCOTEPEC

CONSEJO TECNICO DE CATASTRO MUNICIPAL

ING. Ricardo Garcia Gomez
INTEGRANTE DEL CONSEJO TECNICO DE CATASTRO MUNICIPAL QUE VALIDA LAS TABLAS DE VALORES

CATASTRO
JOCOTEPEC

CONSEJO TECNICO CATASTRAL DEL ESTADO

EL PRESENTE DOCUMENTO SE REVISÓ Y CUMPLE CON LOS LINEAMIENTOS Y RECOMENDACIONES EMITIDAS POR EL CONSEJO TÉCNICO CATASTRAL DEL ESTADO.

RODOLFO GONZÁLEZ SÁNCHEZ
DIRECTOR DE CATASTRO DEL ESTADO Y
SECRETARIO DE ACTAS Y ACUERDOS

H. AYUNTAMIENTO

PRESIDENCIA

HONORABLE CONSEJO DEL ESTADO

EL ESTADO DE JALISCO
PERIÓDICO OFICIAL



NOMBRE DEL MUNICIPIO <input type="text" value="JOCOTEPEC"/>	
NOMBRE DE LA DELEGACION <input type="text" value="JOCOTEPEC"/>	
CONSEJO TECNICO DE CATASTRO MUNICIPAL	
<p>ING. Ricardo Garcia Gomez INTEGRANTE DEL CONSEJO TECNICO DE CATASTRO MUNICIPAL QUE VALIDA LAS TABLAS DE VALORES</p> <p>CATAS RO JOCOTEPEC</p>	
CONSEJO TECNICO CATASTRAL DEL ESTADO	
<p>EL PRESENTE DOCUMENTO SE REVISO Y CUMPLE CON LOS LINEAMIENTOS Y RECOMENDACIONES EMITIDAS POR EL CONSEJO TECNICO CATASTRAL DEL ESTADO.</p>	
<p>RODOLFO GONZÁLEZ SÁNCHEZ DIRECTOR DE CATASTRO DEL ESTADO Y SECRETARIO DE ACTAS Y ACUERDOS</p>	
H. AYUNTAMIENTO	
HONORABLE CONSEJO DEL ESTADO	



NOMBRE DEL MUNICIPIO **JOCOTEPEC**
 NOMBRE DE LA DELEGACION **JOCOTEPEC**
 CONSEJO TECNICO DE CATASTRO MUNICIPAL

ING. Ricardo Garcia Gomez
 INTEGRANTE DEL CONSEJO TECNICO DE CATASTRO MUNICIPAL QUE VALIDA LAS TABLAS DE VALORES
CATASTRO JOCOTEPEC

CONSEJO TECNICO CATASTRAL DEL ESTADO
 EL PRESENTE DOCUMENTO SE REVIS Y CUMPLE CON LOS LINEAMIENTOS RECOMENDACIONES EMITIDAS POR EL CONSEJO TECNICO CATASTRAL DEL ESTADO.

RODOLFO GONZÁLEZ SÁNCHEZ
 DIRECTOR DE CATASTRO DEL ESTADO Y SECRETARIO DE ACTAS Y ACUERDOS
 H. AYUNTAMIENTO

PRESIDENCIA

HONORABLE CONSEJO DEL ESTADO

EL ESTADO DE JALISCO
PERIÓDICO OFICIAL



NOMBRE DEL MUNICIPIO <input type="text" value="USU"/>	
JOCOTEPEC	
NOMBRE DE LA DELEGACION <input type="text" value="01"/>	
JOCOTEPEC	
CONSEJO TÉCNICO DE CATASTRO MUNICIPAL	
ING. Ricardo García Gómez INTEGRANTE DEL CONSEJO TÉCNICO DE CATASTRO MUNICIPAL QUE VALIDA LAS TABLAS DE VALORES	
CATASTRO JOCOTEPEC	
CONSEJO TÉCNICO CATASTRAL DEL ESTADO	
EL PRESENTE DOCUMENTO SE REVISÓ Y CUMPLE CON LOS LINEAMIENTOS Y RECOMENDACIONES EMITIDAS POR EL CONSEJO TÉCNICO CATASTRAL DEL ESTADO.	
RODOLFO GONZÁLEZ SÁNCHEZ DIRECTOR DE CATASTRO DEL ESTADO Y SECRETARIO DE ACTAS Y ACUERDOS	
H. AYUNTAMIENTO	
PRESIDENCIA	
HONORABLE CONSEJO DEL ESTADO	
<input type="text"/>	

970
03-49
1300
1060
03-47
Chapultepec
1060
03-68
1060
03-67
1060
Eduardo Solis
1060
03-69
1060
Maria del Rosario Bernal
1060
03-65
1060
Av Xolotepec


NOMBRE DEL MUNICIPIO **JOCOTEPEC**
NOMBRE DE LA DELEGACION **JOCOTEPEC**
CONSEJO TECNICO DE CATASTRO MUNICIPAL

ING. Ricardo Garcia
INTEGRANTE DEL CONSEJO TECNICO DE CATASTRO MUNICIPAL QUE VALIDA LAS TABLAS DE
CATASTRO JOCOTEPEC
CONSEJO TECNICO CATASTRAL DEL ESTADO
EL PRESENTE DOCUMENTO SE REVISÓ Y CUMPLE CON LOS LINEAMIENTOS Y RECOMENDACIONES EMITIDAS POR EL CONSEJO TECNICO CATASTRAL DEL ESTADO.
RODOLFO GONZÁLEZ SÁNCHEZ
DIRECTOR DE CATASTRO DEL ESTADO Y SECRETARIO DE ACTAS Y ACUERDOS
H. AYUNTAMIENTO

PRESIDENCIA
HONORABLE CONSEJO DEL ESTADO

EL ESTADO DE JALISCO
PERIÓDICO OFICIAL









NOMBRE DEL MUNICIPIO 0.50

JOCOTEPEC

NOMBRE DE LA DELEGACION 01

JOCOTEPEC

CONSEJO TECNICO DE CATASTRO MUNICIPAL





ING. Ricardo García Gómez
INTEGRANTE DEL CONSEJO TECNICO DE CATASTRO MUNICIPAL QUE VALIDA LAS TABLAS DE VALORES

CATASTRO JOCOTEPEC

CONSEJO TECNICO CATASTRAL DEL ESTADO

EL PRESENTE DOCUMENTO SE REVISO Y CUMPLE CON LOS LINEAMIENTOS RECOMENDACIONES EMITIDAS POR EL CONSEJO TECNICO CATASTRAL DEL ESTADO.

RODOLFO GONZÁLEZ SÁNCHEZ
DIRECTOR DE CATASTRO DEL ESTADO Y SECRETARIO DE ACTAS Y ACUERDOS





H. AYUNTAMIENTO MUNICIPAL JOCOTEPEC, JALISCO

PRESIDENCIA

HONORABLE CONSEJO DEL ESTADO

EL ESTADO DE JALISCO
PERIÓDICO OFICIAL







NOMBRE DEL MUNICIPIO 050
JOCOTEPEC
 NOMBRE DE LA DELEGACION 01
JOCOTEPEC
 CONSEJO TECNICO DE CATASTRO MUNICIPAL



ING. Ricardo Garcia Gomez
INTEGRANTE DEL CONSEJO TECNICO DE CATASTRO MUNICIPAL QUE VALIDA LAS TABLAS DE VALORES



CATASTRO
JOCOTEPEC

CONSEJO TECNICO CATASTRAL DEL ESTADO
 EL PRESENTE DOCUMENTO SE REVISÓ Y CUMPLE CON LOS LINEAMIENTOS Y RECOMENDACIONES EMITIDAS POR EL CONSEJO TÉCNICO CATASTRAL DEL ESTADO.


 RODOLFO GONZÁLEZ SÁNCHEZ
 DIRECTOR DE CATASTRO DEL ESTADO Y SECRETARIO DE ACTAS Y ACUERDOS

H. AYUNTAMIENTO





PRESIDENCIA

HONORABLE CONSEJO DEL ESTADO







NOMBRE DEL MUNICIPIO 050

JOCOTEPEC

NOMBRE DE LA DELEGACION 01

JOCOTEPEC

CONSEJO TÉCNICO DE CATASTRO MUNICIPAL





ING. Ricardo Garcia Gomez
INTEGRANTE DEL CONSEJO TÉCNICO DE CATASTRO MUNICIPAL QUE VALIDA LAS TABLAS DE VALORES


CATASTRO JOCOTEPEC

CONSEJO TÉCNICO CATASTRAL DEL ESTADO

EL PRESENTE DOCUMENTO SE REVISÓ Y CUMPLE CON LOS LINEAMIENTOS Y RECOMENDACIONES EMITIDAS POR EL CONSEJO TÉCNICO CATASTRAL DEL ESTADO.


 RODOLFO GONZÁLEZ SÁNCHEZ
 DIRECTOR DE CATASTRO DEL ESTADO Y SECRETARIO DE ACTAS Y ACUERDOS

H. AYUNTAMIENTO





PRESIDENCIA

HONORABLE CONSEJO DEL ESTADO

EL ESTADO DE JALISCO
PERIÓDICO OFICIAL



NOMBRE DEL MUNICIPIO **JOCOTEPEC**

NOMBRE DE LA DELEGACION **JOCOTEPEC**

CONSEJO TÉCNICO DE CATASTRO MUNICIPAL

ING. Ricardo García Gómez
 INTEGRANTE DEL CONSEJO TÉCNICO DE CATASTRO MUNICIPAL QUE VALIDA LAS TABLAS DE VALORES

CATASTRO JOCOTEPEC

CONSEJO TÉCNICO CATASTRAL DEL ESTADO

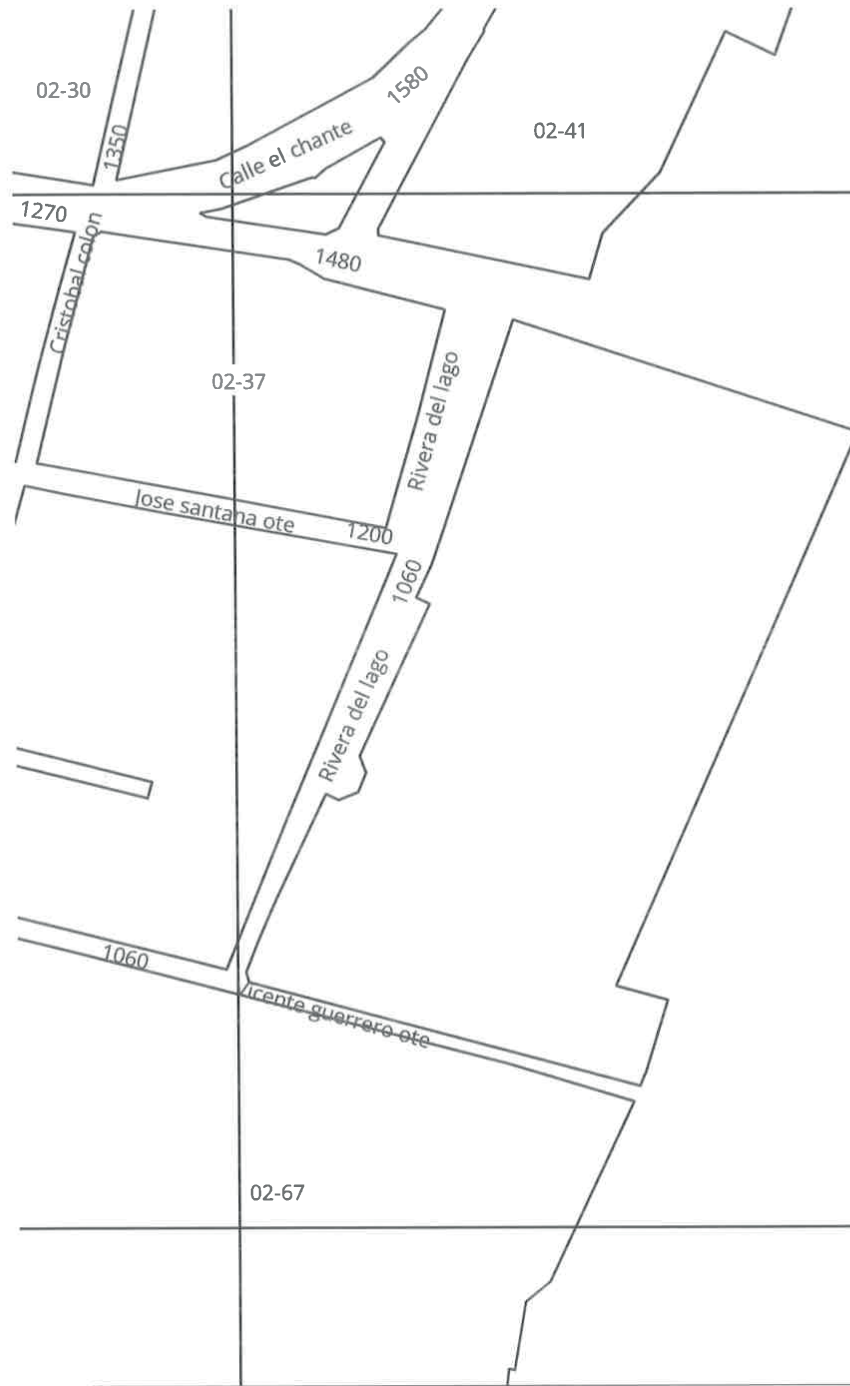
EL PRESENTE DOCUMENTO SE REVISÓ Y CUMPLE CON LOS LINEAMIENTOS Y RECOMENDACIONES EMITIDAS POR EL CONSEJO TÉCNICO CATASTRAL DEL ESTADO.

RODOLFO BONZÁLEZ SÁNCHEZ
 DIRECTOR DE CATASTRO DEL ESTADO Y SECRETARIO DE ACTAS Y ACUERDOS

H. AYUNTAMIENTO

PRESIDENCIA

HONORABLE CONSEJO DEL ESTADO





NOMBRE DEL MUNICIPIO 050

JOCOTEPEC

NOMBRE DE LA DELEGACION 01

JOCOTEPEC

CONSEJO TÉCNICO DE CATASTRO MUNICIPAL





ING. Ricardo Garcia Gomez
INTEGRANTE DEL CONSEJO TÉCNICO DE CATASTRO MUNICIPAL QUE VALIDA LAS TABLAS DE VALORES



CATASTRO
JOCOTEPEC

CONSEJO TÉCNICO CATASTRAL DEL ESTADO

EL PRESENTE DOCUMENTO SE REVISÓ Y CUMPLE CON LOS LINEAMIENTOS Y RECOMENDACIONES EMITIDAS POR EL CONSEJO TÉCNICO CATASTRAL DEL ESTADO.



RODOLFO GONZÁLEZ SÁNCHEZ
DIRECTOR DE CATASTRO DEL ESTADO Y SECRETARIO DE ACTAS Y ACUERDOS





PRESIDENCIA

HONORABLE CONSEJO DEL ESTADO

03-69 Eduardo Solís 03-65
03-67
03-68 María del Rosario Bernal
Chapultepec
03-47 1360 Vicente Guerrero pte
03-49 1140
03-48

970 1060 960 1060



Av. Xolotepec

NOMBRE DEL MUNICIPIO
JOCOTEPEC

NOMBRE DE LA DELEGACION
JOCOTEPEC


CONSEJO TECNICO DE CATASTRO MUNICIPAL

ING. Ricardo Garcia Gomez
INTEGRANTE DEL CONSEJO TECNICO DE CATASTRO MUNICIPAL QUE VALIDA LAS TABLAS DE VALORES



CATASTRO JOCOTEPEC

CONSEJO TECNICO CATASTRAL DEL ESTADO
EL PRESENTE DOCUMENTO SE REVISÓ Y CUMPLE CON LOS LINEAMIENTOS Y RECOMENDACIONES EMITIDAS POR EL CONSEJO TECNICO CATASTRAL DEL ESTADO.



RODOLFO GONZÁLEZ SÁNCHEZ
DIRECTOR DE CATASTRO DEL ESTADO
SECRETARIO DE ACTAS Y ACUERDOS


H. AYUNTAMIENTO


 

PRESIDENCIA


HONORABLE CONSEJO DEL ESTADO

Eduardo Solís 1060
03-67
María del Rosario Bernal 1060
03-65
960
1360
1250
Vicente guerrero pte
Chapultepec
03-68
1060
03-47
1360
Chapultepec pte 970
490
1060
03-48


NOMBRE DEL MUNICIPIO USU
NOMBRE DE LA DELEGACION 01
CONSEJO TECNICO DE CATASTRO MUNICIPAL


ING. Ricardo García Gómez
INTEGRANTE DEL CONSEJO TECNICO DE CATASTRO MUNICIPAL QUE VALIDA LAS TABLAS DE VALORES
CATASTRO JOCOTEPEC

CONSEJO TECNICO CATASTRAL DEL ESTADO
EL PRESENTE DOCUMENTO SE REVIC
Y CUMPLE CON LOS LINEAMIENTOS
RECOMENDACIONES EMITIDAS POR EL
CONSEJO TECNICO CATASTRAL DEL
ESTADO.
RODOLFO GONZÁLEZ SÁNCHEZ
DIRECTOR DE CATASTRO DEL ESTADO
SECRETARIO DE ACTAS Y ACUERDOS
H. AYUNTAMIENTO


PRESIDENCIA
HONORABLE CONSEJO DEL ESTADO

EL ESTADO DE JALISCO
PERIÓDICO OFICIAL

Map showing lots and streets in Jocotepec. Streets include Donato guerra pte, Chapultepec pte, Arroyo, Churubusco, Loma Bonita, and Hídago de Sierra. Lots are numbered 03-35 through 03-99. A scale of 1:1000 is indicated at the bottom right of the map area.

CONSEJO TÉCNICO DE CATASTRO MUNICIPAL
NOMBRE DEL MUNICIPIO: JOCOTEPEC
NOMBRE DE LA DELEGACION: JOCOTEPEC
ING. Ricardo García Gómez
INTEGRANTE DEL CONSEJO TÉCNICO DE CATASTRO MUNICIPAL QUE VALIDA LAS TABLAS DE VALORES

CONSEJO TÉCNICO CATASTRAL DEL ESTADO
EL PRESENTE DOCUMENTO SE REVISÓ Y CUMPLE CON LOS LINEAMIENTOS Y RECOMENDACIONES EMITIDAS POR EL CONSEJO TÉCNICO CATASTRAL DEL ESTADO.
RODOLFO GONZÁLEZ SÁNCHEZ
DIRECTOR DE CATASTRO DEL ESTADO
SECRETARIO DE ACTAS Y ACUERDOS

H. AYUNTAMIENTO
PRESIDENCIA
HONORABLE CONSEJO DEL ESTADO

03-55 03-18 02-7 03-56 1060 5 de Mayo 1060 Hidalgo eje sur 1610 Matamoros sur Camino a San Martín 2410 2410 2410

COAT OF ARMS **USU**
NOMBRE DEL MUNICIPIO
JOCOTEPEC
NOMBRE DE LA DELEGACION **DI**
JOCOTEPEC
CONSEJO TECNICO DE CATASTRO MUNICIPAL

CONSEJO TECNICO CATASTRO MUNICIPAL
JOCOTEPEC, JALISCO
INS. Ricardo Garcia Gomez
INTEGRANTE DEL CONSEJO TECNICO DE CATASTRO MUNICIPAL QUE VALIDA LAS TABLAS DE VALORES
CATASTRO JOCOTEPEC

CONSEJO TECNICO CATASTRAL DEL ESTADO
EL PRESENTE DOCUMENTO SE REVISÓ Y CUMPLE CON LOS LINEAMIENTOS Y RECOMENDACIONES EMITIDAS POR EL CONSEJO TECNICO CATASTRAL DEL ESTADO.
RODOLFO GONZÁLEZ SÁNCHEZ
DIRECTOR DE CATASTRO DEL ESTADO
SECRETARIO DE ACTAS Y ACUERDOS

H. AYUNTAMIENTO MUNICIPAL
2021 GOBIERNO MUNICIPAL
ESTADOS UNIDOS MEXICANOS
JOCOTEPEC, JALISCO
PRESIDENCIA
HONORABLE CONSEJO DEL ESTADO

EL ESTADO DE JALISCO
PERIÓDICO OFICIAL

02-68

2410

2410

2410

1060

Cristobal colon

02-67

COAT OF ARMS

USU

NOMBRE DEL MUNICIPIO

JOCOTEPEC

USU

NOMBRE DE LA DELEGACION

JOCOTEPEC

CONSEJO TECNICO DE CATASTRO MUNICIPAL

CONSEJO TECNICO CATASTRAL MUNICIPAL

CATASTRO

JOCOTEPEC

CONSEJO TECNICO CATASTRAL DEL ESTADO

EL PRESENTE DOCUMENTO SE REVIÓ Y CUMPLE CON LOS LINEAMIENTOS RECOMENDACIONES EMITIDAS POR EL CONSEJO TÉCNICO CATASTRAL DEL ESTADO.

RODOLFO GONZÁLEZ SÁNCHEZ
DIRECTOR DE CATASTRO DEL ESTADO
SECRETARÍO DE ACTAS Y ACUERDOS

H. AYUNTAMIENTO

GOBIERNO MUNICIPAL

JOCOTEPEC, JALISCO

PRESIDENCIA

HONORABLE CONSEJO DEL ESTADO



NOMBRE DEL MUNICIPIO 050

JOCOTEPEC

NOMBRE DE LA DELEGACION 01

JOCOTEPEC

CONSEJO TÉCNICO DE CATASTRO MUNICIPAL

Signature of Ricardo García Gómez

ING. Ricardo García Gómez
INTEGRANTE DEL CONSEJO TÉCNICO DE CATASTRO MUNICIPAL QUE VALIDA LAS TABLAS DE VALORES

**CATASTRO
JOCOTEPEC**

CONSEJO TÉCNICO CATASTRAL DEL ESTADO

EL PRESENTE DOCUMENTO SE REVISÓ Y CUMPLE CON LOS LINEAMIENTOS Y RECOMENDACIONES EMITIDAS POR EL CONSEJO TÉCNICO CATASTRAL DEL ESTADO.


RODOLFO GONZÁLEZ SÁNCHEZ
DIRECTOR DE CATASTRO DEL ESTADO Y
SECRETARIO DE ACTAS Y ACUERDOS

H. AYUNTAMIENTO

Signature of Rodolfo González Sánchez

PRESIDENCIA

HONORABLE CONSEJO DEL ESTADO




EL ESTADO DE JALISCO
PERIÓDICO OFICIAL



NOMBRE DEL MUNICIPIO 050
JOCOTEPEC
NOMBRE DE LA DELEGACION 19
EL SAUZ
CONSEJO TECNICO DE CATASTRO MUNICIPAL


ING. Ricardo García Gómez
INTEGRANTE DEL CONSEJO TECNICO DE CATASTRO MUNICIPAL QUE VALIDA LAS TABLAS DE VALORES
CATASTRO JOCOTEPEC
CONSEJO TECNICO CATASTRAL DEL ESTADO

EL PRESENTE DOCUMENTO SE REVISÓ Y CUMPLE CON LOS LINEAMIENTOS Y RECOMENDACIONES EMITIDAS POR EL CONSEJO TECNICO CATASTRAL DEL ESTADO.
RODOLFO GONZÁLEZ SÁNCHEZ
DIRECTOR DE CATASTRO DEL ESTADO Y SECRETARIO DE ACTAS Y ACUERDOS
H. AYUNTAMIENTO


PRESIDENCIA
HONORABLE CONSEJO DEL ESTADO



NOMBRE DEL MUNICIPIO

JOCOTEPEC

NOMBRE DE LA DELEGACION

EL SAUZ

CONSEJO TECNICO DE CATASTRO MUNICIPAL

Signature of Ricardo García Gómez and official seal of the Municipal Technical Council of the Municipality of Jocotepec, Jalisco.

ING. Ricardo García Gómez
INTEGRANTE DEL CONSEJO TECNICO DE CATASTRO MUNICIPAL QUE VALIDA LAS TABLAS DE VALORES

CATASTRO JOCOTEPEC

CONSEJO TECNICO CATASTRAL DEL ESTADO

EL PRESENTE DOCUMENTO SE REVISÓ Y CUMPLE CON LOS LINEAMIENTOS Y RECOMENDACIONES EMITIDAS POR EL CONSEJO TÉCNICO CATASTRAL DEL ESTADO.

Signature of Rodolfo González Sánchez and official seal of the State Technical Cadastre Council.

RODOLFO GONZÁLEZ SANCHEZ
DIRECTOR DE CATASTRO DEL ESTADO Y SECRETARIO DE ACTAS Y ACUERDOS

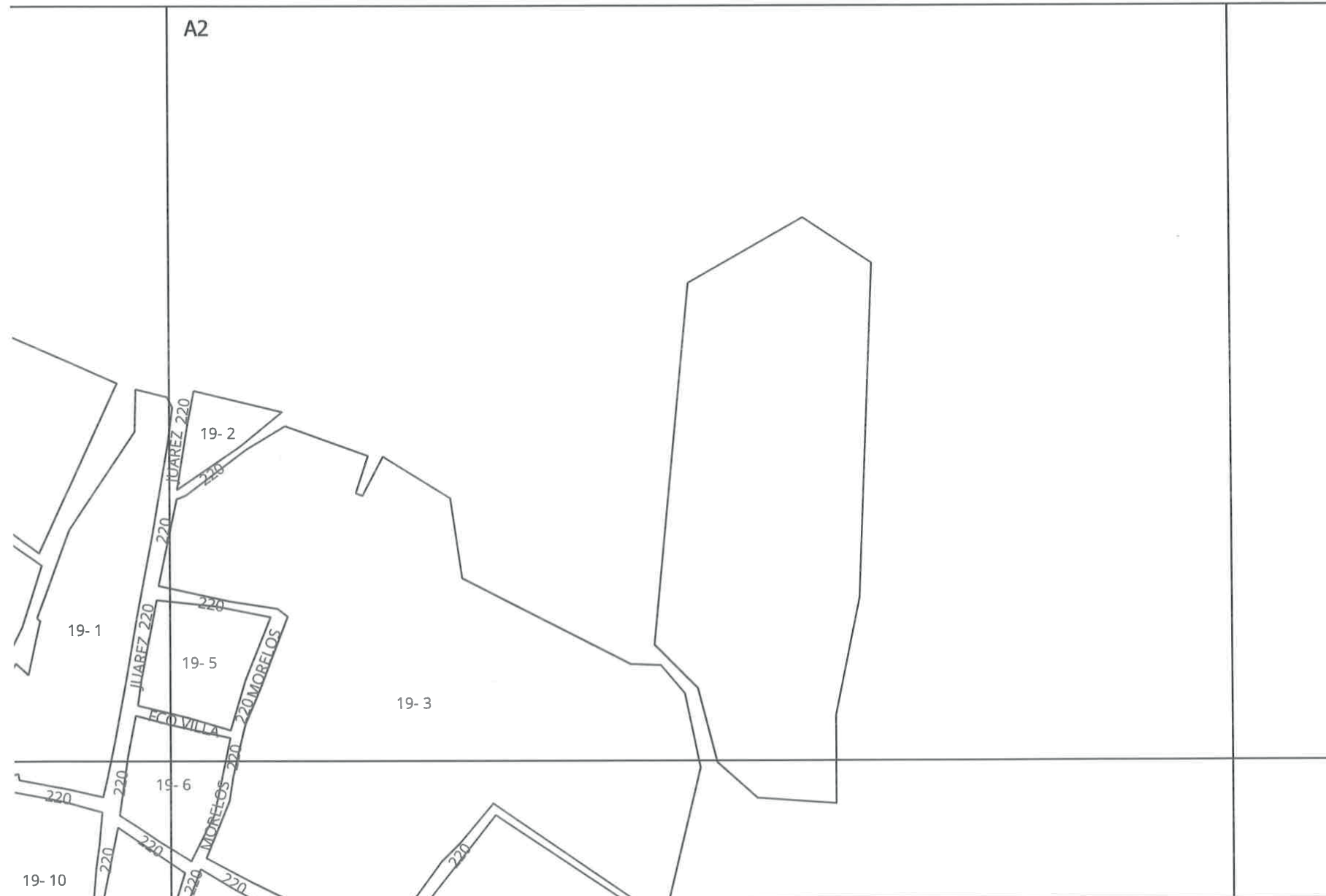
H. AYUNTAMIENTO

Signature and official seal of the Municipal Government of Jocotepec, Jalisco, 2021-2024.

PRESIDENCIA

HONORABLE CONSEJO DEL ESTADO

Empty box for the Honorable State Council.



NOMBRE DEL MUNICIPIO
JOCOTEPEC
 NOMBRE DE LA DELEGACION
EL SAUZ
 CONSEJO TECNICO DE CATASTRO MUNICIPAL


 ING. Ricardo Garcia Gomez
 INTEGRANTE DEL CONSEJO TECNICO DE CATASTRO MUNICIPAL QUE VALIDA LAS TABLAS DE VALORES
CATASTRO JOCOTEPEC
 CONSEJO TECNICO CATASTRAL DEL ESTADO

EL PRESENTE DOCUMENTO SE REVISÓ Y CUMPLE CON LOS LINEAMIENTOS Y RECOMENDACIONES EMITIDAS POR EL CONSEJO TÉCNICO CATASTRAL DEL ESTADO.
 RODOLFO GONZÁLEZ SÁNCHEZ
 DIRECTOR DE CATASTRO DEL ESTADO Y SECRETARIO DE ACTAS Y ACUERDOS
 H. AYUNTAMIENTO


 2021 GOBIERNO MUNICIPAL 2024
 JOCOTEPEC, JALISCO
PRESIDENCIA
 HONORABLE CONSEJO DEL ESTADO

HONORABLE CONSEJO DEL ESTADO

B1

19-5
19-6
19-7
19-8
19-9
19-10
19-11
19-12
19-14
19-17
19-18
19-19
19-20
19-21

ARROYO
HIDALGO
JUAREZ
MORELOS
V. GARRANZA

050
19

JOCOTEPEC
NOMBRE DE LA DELEGACION

EL SAUZ
CONSEJO TECNICO DE CATASTRO MUNICIPAL

ING. Ricardo García Gómez
INTEGRANTE DEL CONSEJO TECNICO DE CATASTRO MUNICIPAL QUE VALIDA LAS TABLAS DE VALUACION

CATASTRO JOCOTEPEC
CONSEJO TECNICO CATASTRAL DEL ESTADO

EL PRESENTE DOCUMENTO SE REVISÓ Y CUMPLE CON LOS LINEAMIENTOS Y RECOMENDACIONES EMITIDAS POR EL CONSEJO TÉCNICO CATASTRAL DEL ESTADO.

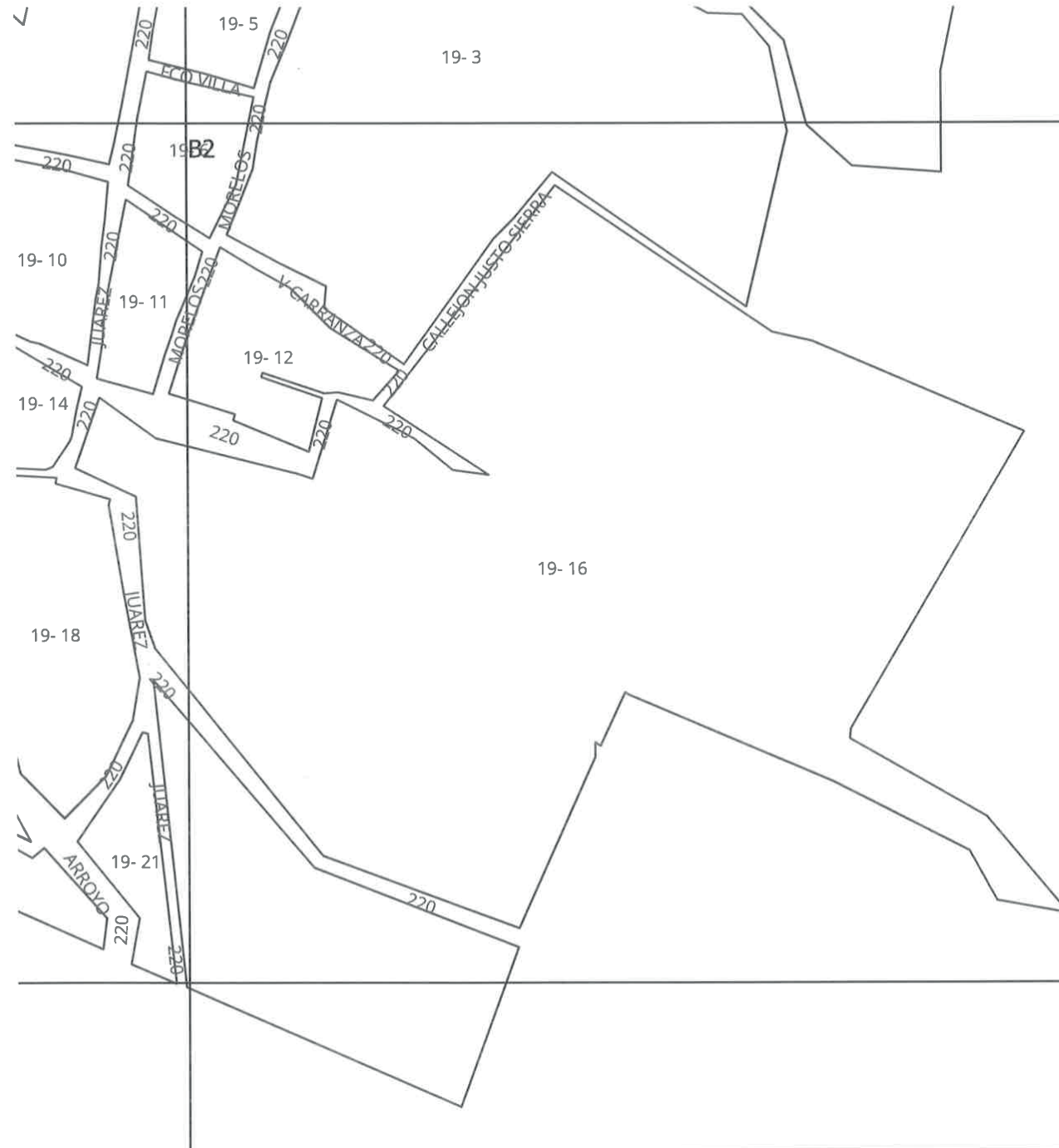
RODOLFO GONZÁLEZ SÁNCHEZ
DIRECTOR DE CATASTRO DEL ESTADO Y SECRETARIO DE ACTAS Y ACUERDOS

H. AYUNTAMIENTO

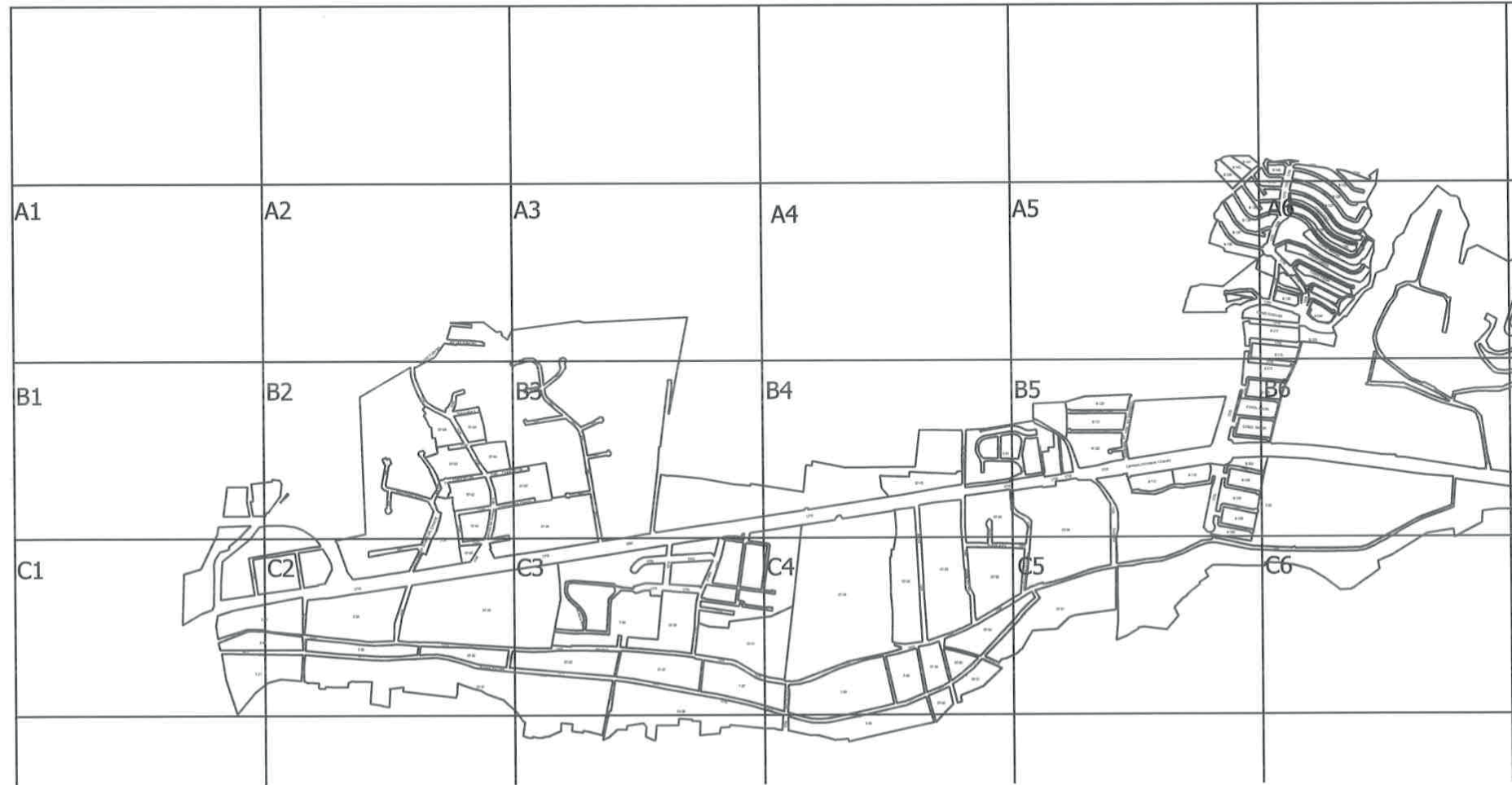
PRESIDENCIA
HONORABLE CONSEJO DEL ESTADO

EL ESTADO DE JALISCO

PERIÓDICO OFICIAL



NOMBRE DEL MUNICIPIO <input type="text" value="050"/>	
JOCOTEPEC	
NOMBRE DE LA DELEGACION <input type="text" value="19"/>	
EL SAUZ	
CONSEJO TECNICO DE CATASTRO MUNICIPAL	
ING. Ricardo Garcia Gomez INTEGRANTE DEL CONSEJO TECNICO DE CATASTRO MUNICIPAL QUE VALIDA LAS TABLAS DE VALORES	
CATASTRO JOCOTEPEC	
CONSEJO TECNICO CATASTRAL DEL ESTADO	
EL PRESENTE DOCUMENTO SE REVISÓ Y CUMPLE CON LOS LINEAMIENTOS Y RECOMENDACIONES EMITIDAS POR EL CONSEJO TÉCNICO CATASTRAL DEL ESTADO.	
RODOLFO GONZÁLEZ SÁNCHEZ DIRECTOR DE CATASTRO DEL ESTADO Y SECRETARIO DE ACTAS Y ACUERDOS	
H. AYUNTAMIENTO	
PRESIDENCIA	
HONORABLE CONSEJO DEL ESTADO	



NOMBRE DEL MUNICIPIO 050

JOCOTEPEC

NOMBRE DE LA DELEGACION 07

CHANTEPEC

CONSEJO TÉCNICO DE CATASTRO MUNICIPAL

ING. Ricardo García Gómez
INTEGRANTE DEL CONSEJO TÉCNICO DE CATASTRO MUNICIPAL QUE VALIDA LAS TARIAS DE VALORES

CATASTRO
JOCOTEPEC

CONSEJO TÉCNICO CATASTRAL DEL ESTADO

EL PRESENTE DOCUMENTO SE REVISÓ Y CUMPLE CON LOS LINEAMIENTOS Y RECOMENDACIONES EMITIDAS POR EL CONSEJO TÉCNICO CATASTRAL DEL ESTADO.


RODOLFO GONZÁLEZ SÁNCHEZ
DIRECTOR DE CATASTRO DEL ESTADO Y
SECRETARIO DE ACTAS Y ACUERDOS

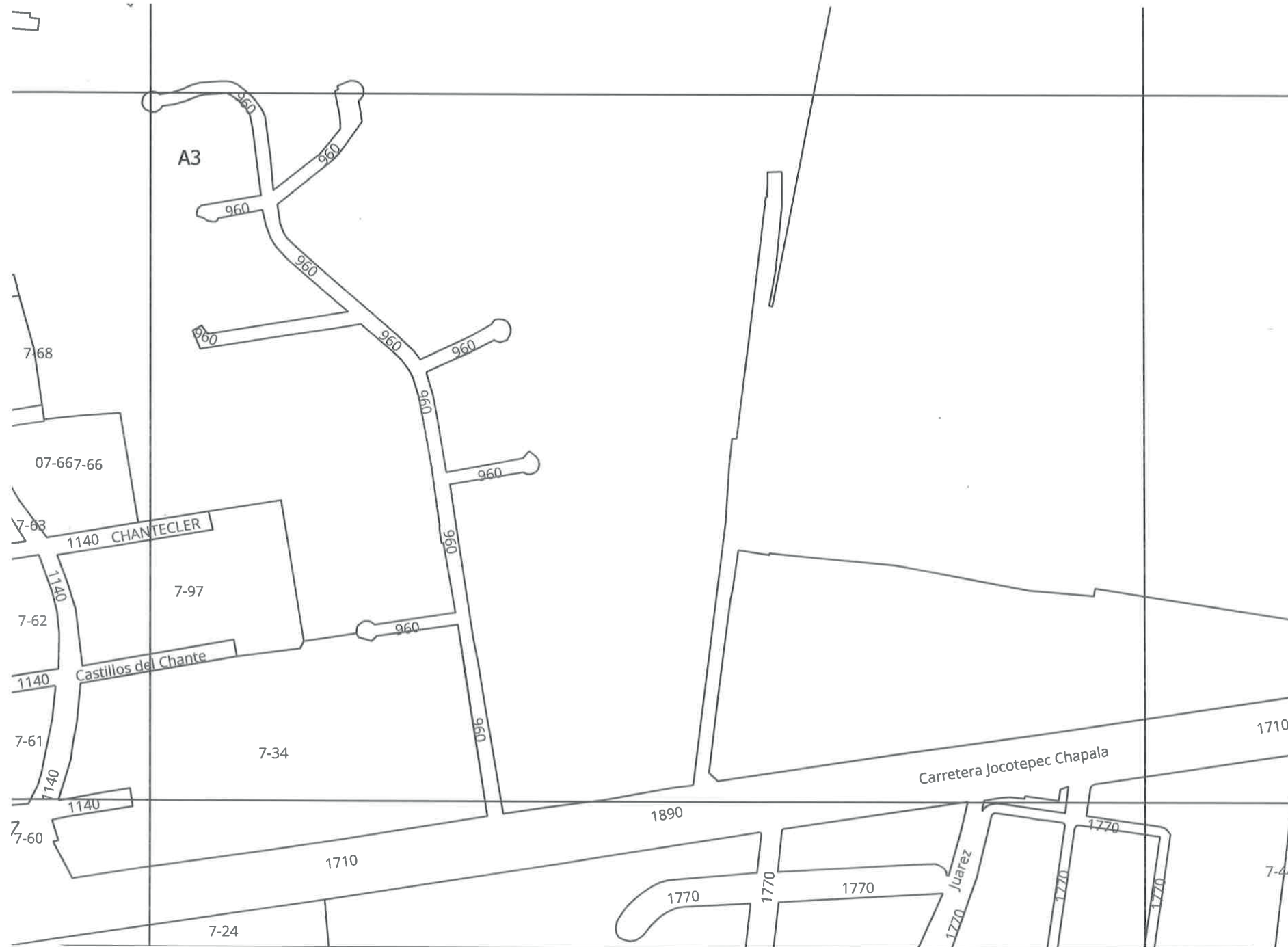
H. AYUNTAMIENTO


2021 GOBIERNO MUNICIPAL 2024
POR ESTADOS UNIDOS MEXICANOS
JOCOTEPEC, JALISCO


PRESIDENCIA

HONORABLE CONSEJO DEL ESTADO











NOMBRE DEL MUNICIPIO 050
JOCOTEPEC

NOMBRE DE LA DELEGACION 07
CHANTEPEC

CONSEJO TÉCNICO DE CATASTRO MUNICIPAL





CATASTRO
JOCOTEPEC

ING. Ricardo García Gómez
 INTEGRANTE DEL CONSEJO TÉCNICO DE CATASTRO MUNICIPAL QUE VALIDA LAS TARIAS DE VALORES


CONSEJO TÉCNICO CATASTRAL DEL ESTADO

EL PRESENTE DOCUMENTO SE REVISÓ Y CUMPLE CON LOS LINEAMIENTOS Y RECOMENDACIONES EMITIDAS POR EL CONSEJO TÉCNICO CATASTRAL DEL ESTADO.

Rodolfo González Sánchez
 RODOLFO GONZÁLEZ SÁNCHEZ
 DIRECTOR DE CATASTRO DEL ESTADO
 SECRETARIO DE ACTAS Y ACUERDOS

H. AYUNTAMIENTO







PRESIDENCIA

HONORABLE CONSEJO DEL ESTADO

A3



8-141
8-140
8-139
8-142
8-141
8-140
8-139
8-138
8-137
8-136
8-131
8-135
COND PARAISO
8-117
MALECON
COND PALMA
1770



NOMBRE DEL MUNICIPIO

NOMBRE DE LA DELEGACION

CONSEJO TECNICO DE CATASTRO MUNICIPAL



ING. Ricardo Garcia Gomez
INTEGRANTE DEL CONSEJO TECNICO DE CATASTRO MUNICIPAL QUE VALIDA LAS TABLAS DE VALORES



CATASTRO
JOCOTEPEC

CONSEJO TECNICO CATASTRAL DEL ESTADO

EL PRESENTE DOCUMENTO SE REVIÓ Y CUMPLE CON LOS LINEAMIENTOS RECOMENDACIONES EMITIDAS POR EL CONSEJO TÉCNICO CATASTRAL DEL ESTADO.

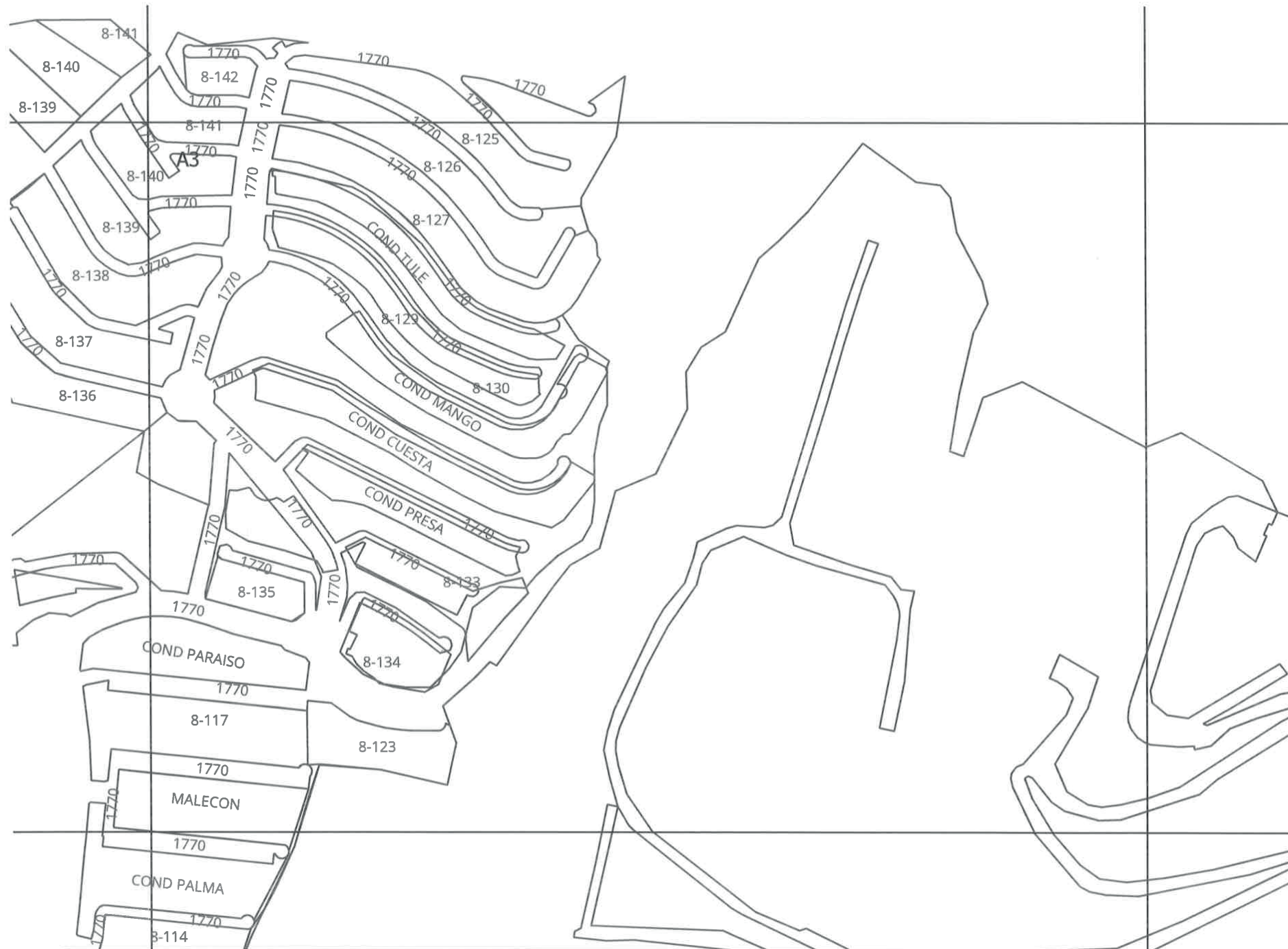
RODOLFO GONZÁLEZ SÁNCHEZ
DIRECTOR DE CATASTRO DEL ESTADO Y SECRETARIO DE ACTAS Y ACUERDOS

H. AYUNTAMIENTO



PRESIDENCIA

HONORABLE CONSEJO DEL ESTADO






NOMBRE DEL MUNICIPIO 050
JOCOTEPEC

NOMBRE DE LA DELEGACION 07
CHANTEPEC

CONSEJO TÉCNICO DE CATASTRO MUNICIPAL




CATASTRO
JOCOTEPEC

CONSEJO TÉCNICO CATASTRAL DEL ESTADO
EL PRESENTE DOCUMENTO SE REVISÓ Y CUMPLE CON LOS LINEAMIENTOS Y RECOMENDACIONES EMITIDAS POR EL CONSEJO TÉCNICO CATASTRAL DEL ESTADO.

RODOLFO GONZÁLEZ SÁNCHEZ
DIRECTOR DE CATASTRO DEL ESTADO Y SECRETARIO DE ACTAS Y ACUERDOS

H. AYUNTAMIENTO




PRESIDENCIA

HONORABLE CONSEJO DEL ESTADO

B4

NOMBRE DEL MUNICIPIO **JOCOTEPEC**

NOMBRE DE LA DELEGACION **CHANTEPEC**

CONSEJO TECNICO DE CATASTRO MUNICIPAL

CATASTRO
JOCOTEPEC

ING. Ricardo Garcia
INTEGRANTE DEL CONSEJO TECNICO DE CATASTRO MUNICIPAL QUE VALIDA LAS TABLAS DE VALORES

CONSEJO TECNICO CATASTRAL DEL ESTADO

EL PRESENTE DOCUMENTO SE REVIÓ Y CUMPLE CON LOS LINEAMIENTOS RECOMENDACIONES EMITIDAS POR EL CONSEJO TECNICO CATASTRAL DEL ESTADO.

RODOLFO GONZÁLEZ SÁNCHEZ
DIRECTOR DE CATASTRO DEL ESTADO Y SECRETARIO DE ACTAS Y ACUERDOS

H. AYUNTAMIENTO

PRESIDENCIA

HONORABLE CONSEJO DEL ESTADO

EL ESTADO DE JALISCO

PERIÓDICO OFICIAL

B4

NOMBRE DEL MUNICIPIO 1950
JOCOTEPEC
 NOMBRE DE LA DELEGACION 07
CHANTEPEC
 CONSEJO TECNICO DE CATASTRO MUNICIPAL

ING. Ricardo Garcia Gomez
 INTEGRANTE DEL CONSEJO TECNICO DE CATASTRO MUNICIPAL QUE VALIDA LAS TABLAS DE VALORES

CATASTRO JOCOTEPEC

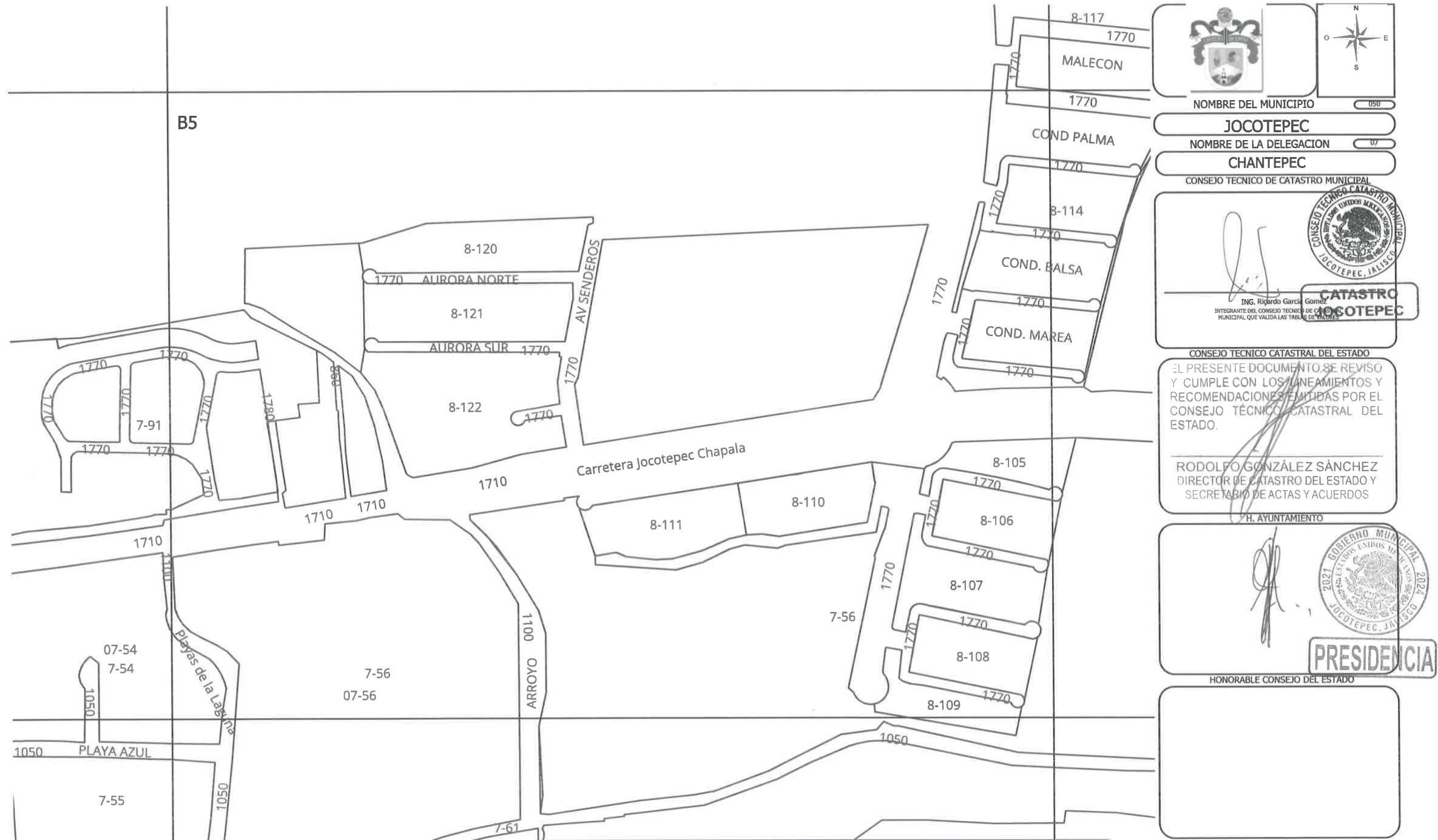
CONSEJO TECNICO CATASTRAL DEL ESTADO
 EL PRESENTE DOCUMENTO SE REVISO Y CUMPLE CON LOS LINEAMIENTOS Y RECOMENDACIONES EMITIDAS POR EL CONSEJO TECNICO CATASTRAL DEL ESTADO.

RODOLFO GONZÁLEZ SÁNCHEZ
 DIRECTOR DE CATASTRO DEL ESTADO Y SECRETARIO DE ACTAS Y ACUERDOS

H. AYUNTAMIENTO

PRESIDENCIA

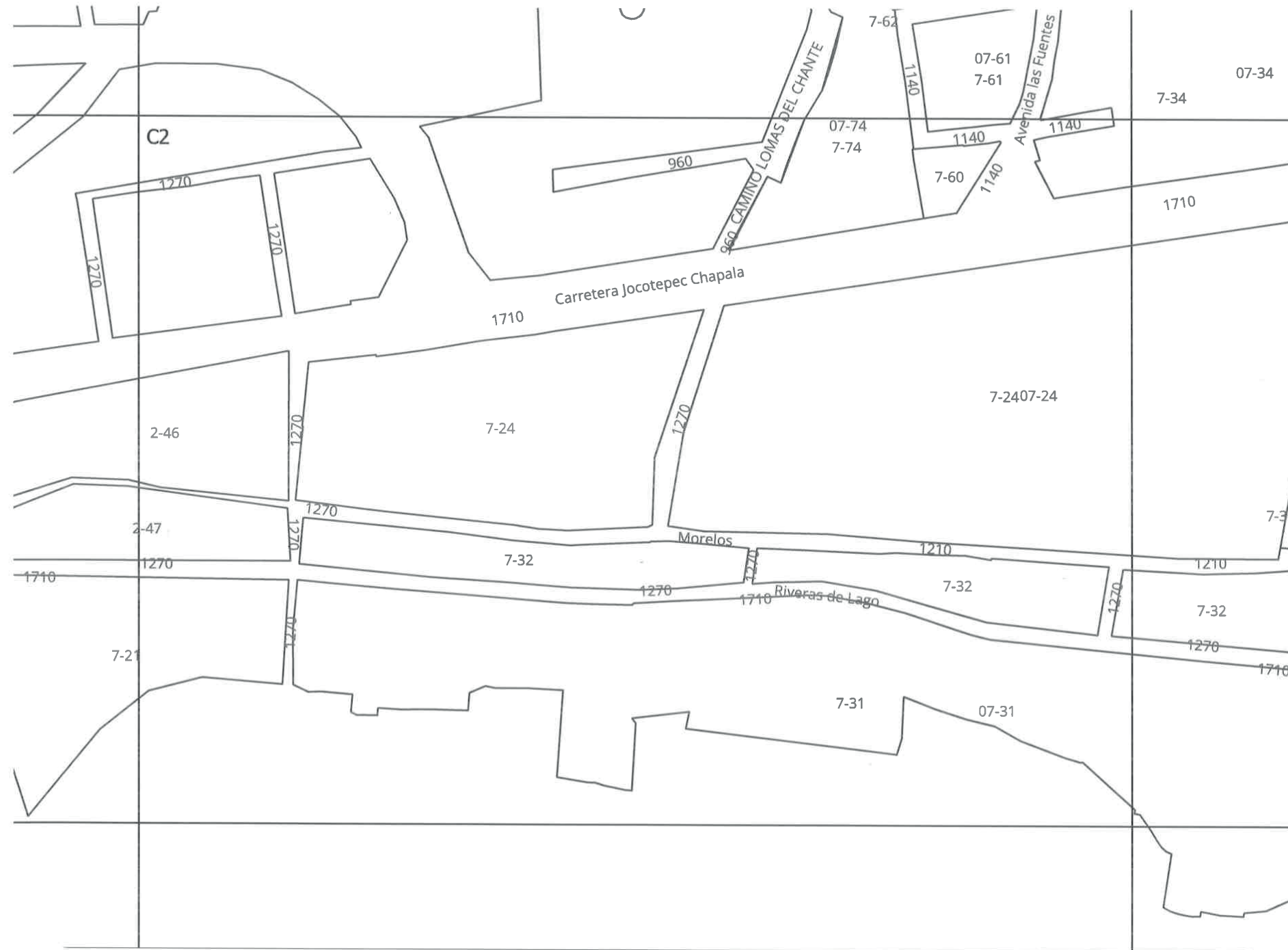
HONORABLE CONSEJO DEL ESTADO



EL ESTADO DE JALISCO

PERIÓDICO OFICIAL

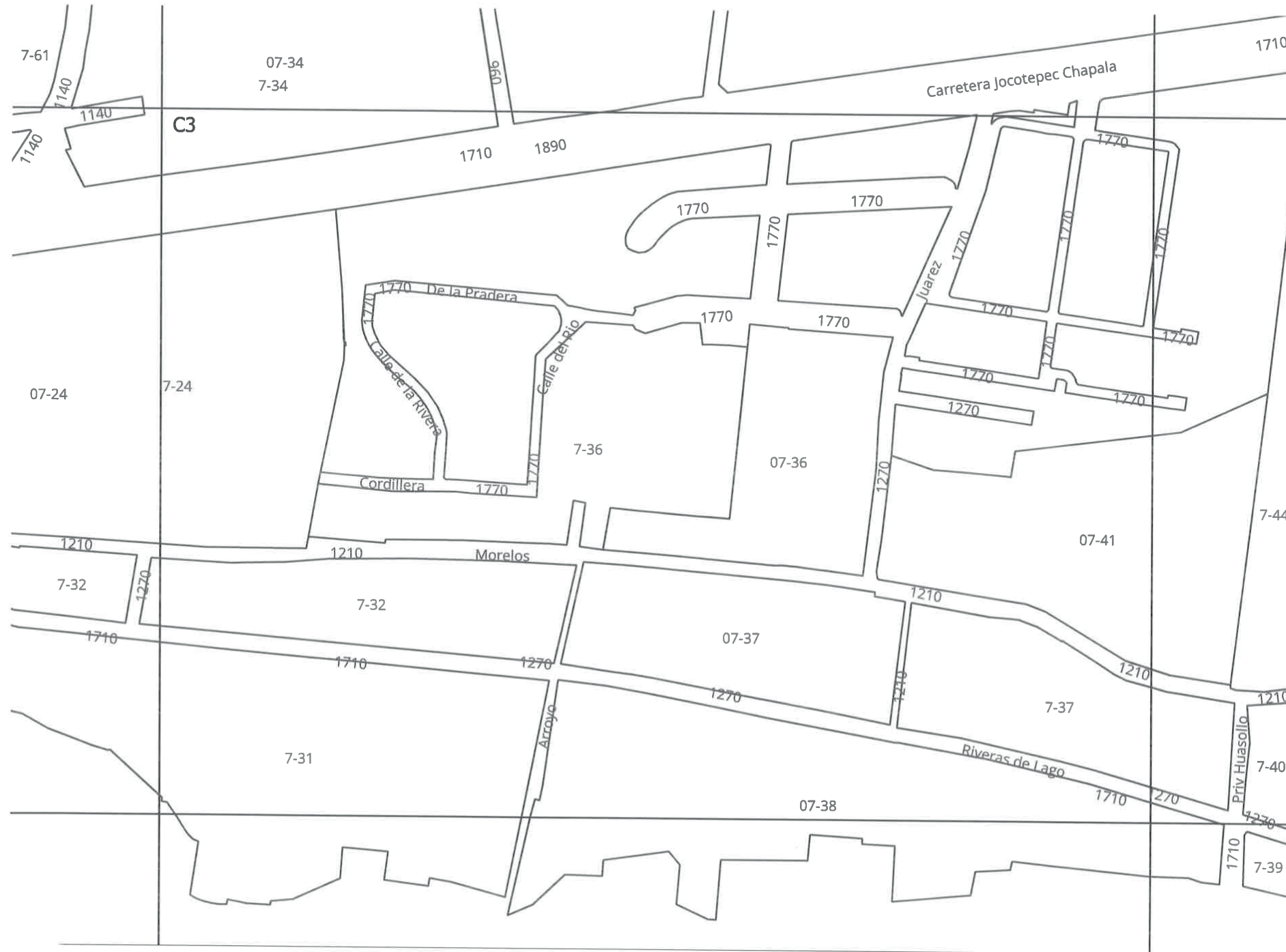




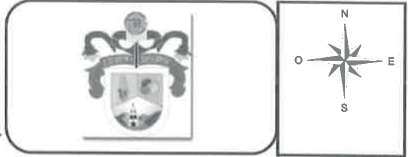
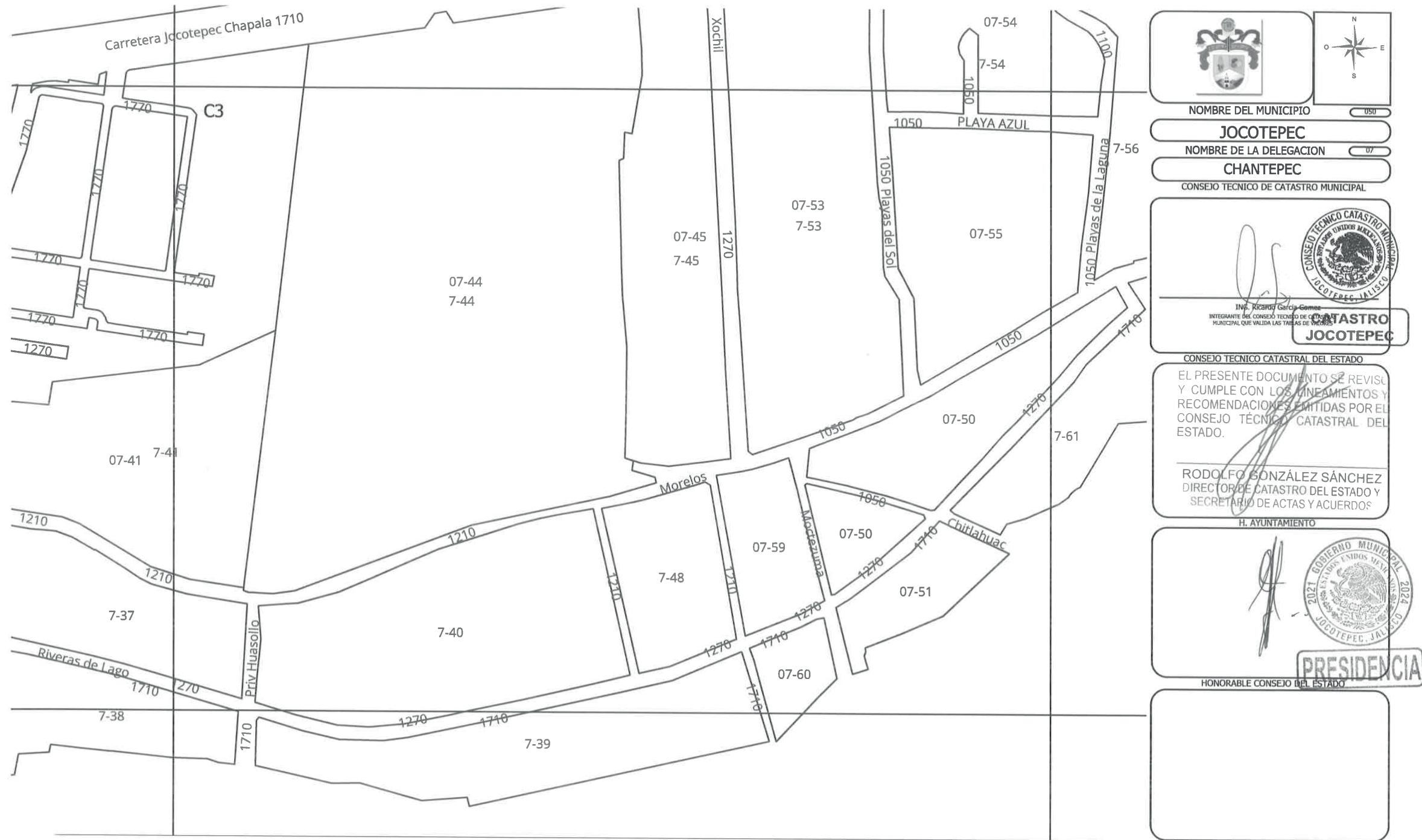
NOMBRE DEL MUNICIPIO	050
JOCOTEPEC	
NOMBRE DE LA DELEGACION	07
CHANTEPEC	
CONSEJO TÉCNICO DE CATASTRO MUNICIPAL	
CATASTRO JOCOTEPEC	
ING. Ricardo García Gómez INTEGRANTE DEL CONSEJO TÉCNICO DE CATASTRO MUNICIPAL QUE VALIDA LAS TABLAS DE VOTOS	
CONSEJO TÉCNICO CATASTRAL DEL ESTADO	
EL PRESENTE DOCUMENTO SE REVISÓ Y CUMPLE CON LOS LINEAMIENTOS Y RECOMENDACIONES EMITIDAS POR EL CONSEJO TÉCNICO CATASTRAL DEL ESTADO.	
RODOLFO GONZÁLEZ SÁNCHEZ DIRECTOR DE CATASTRO DEL ESTADO Y SECRETARIO DE ACTAS Y ACUERDOS	
H. AYUNTAMIENTO	
PRESIDENCIA	
HONORABLE CONSEJO DEL ESTADO	

EL ESTADO DE JALISCO

PERIÓDICO OFICIAL



NOMBRE DEL MUNICIPIO 050	
JOCOTEPEC	
NOMBRE DE LA DELEGACION 07	
CHANTEPEC	
CONSEJO TÉCNICO DE CATASTRO MUNICIPAL	
ING. Ricardo García Gómez INTEGRANTE DEL CONSEJO TÉCNICO DE CATASTRO MUNICIPAL QUE VALIDA LAS TABLAS DE VALORES	
CATASTRO JOCOTEPEC	
CONSEJO TÉCNICO CATASTRAL DEL ESTADO	
EL PRESENTE DOCUMENTO SE REVISÓ Y CUMPLE CON LOS LINEAMIENTOS Y RECOMENDACIONES EMITIDAS POR EL CONSEJO TÉCNICO CATASTRAL DEL ESTADO.	
RODOLFO GONZÁLEZ SÁNCHEZ DIRECTOR DE CATASTRO DEL ESTADO Y SECRETARIO DE ACTAS Y ACUERDOS	
H. AYUNTAMIENTO	
PRESIDENCIA	
HONORABLE CONSEJO DEL ESTADO	



NOMBRE DEL MUNICIPIO 050
JOCOTEPEC
NOMBRE DE LA DELEGACION 07
CHANTEPEC
CONSEJO TÉCNICO DE CATASTRO MUNICIPAL

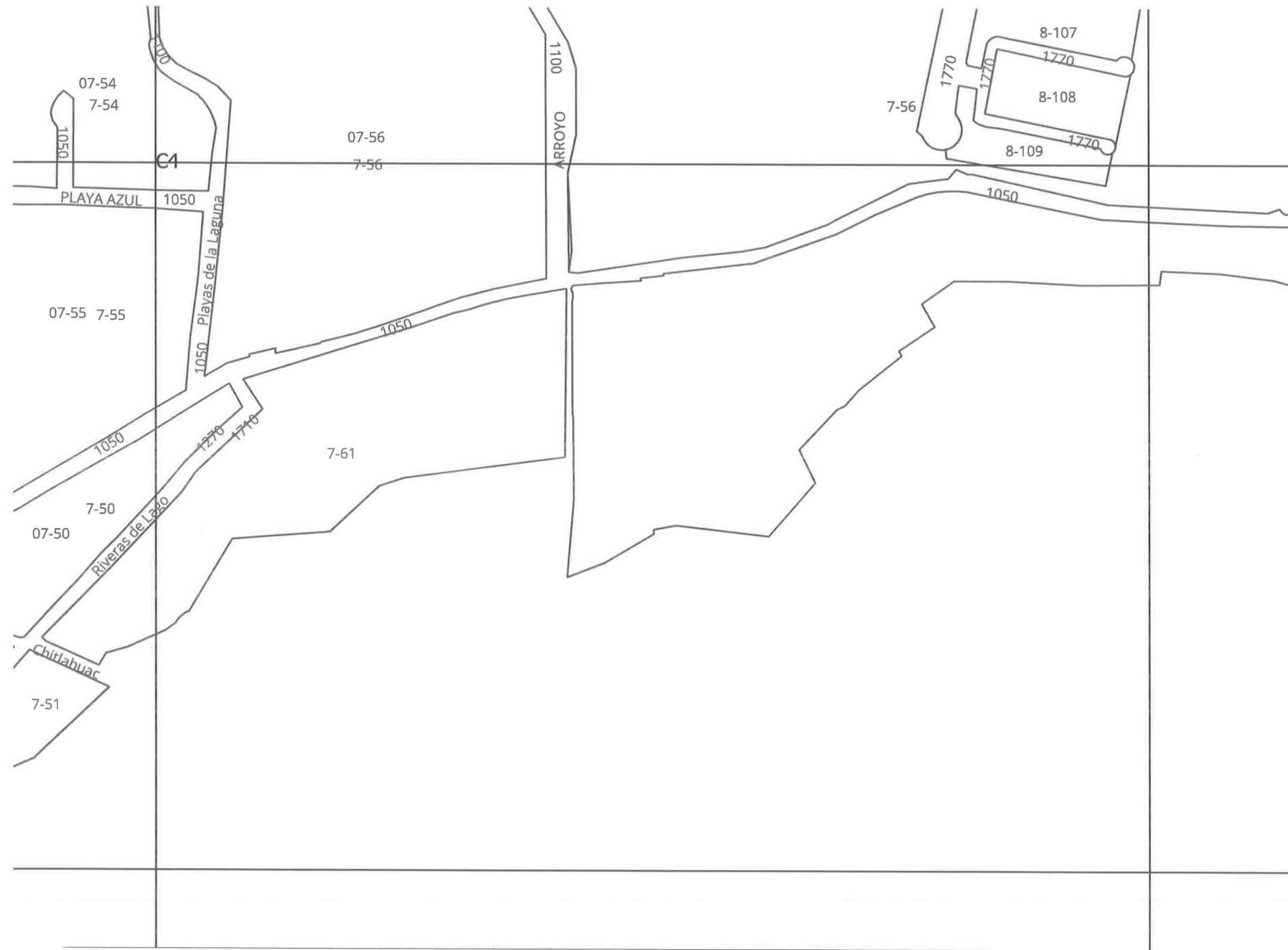
[Signature]
INTEGRANTE DEL CONSEJO TÉCNICO DE CATASTRO MUNICIPAL QUE VALIDA LAS TITULAS DE TERREOS
CATASTRO JOCOTEPEC

CONSEJO TÉCNICO CATASTRAL DEL ESTADO
EL PRESENTE DOCUMENTO SE REVISÓ Y CUMPLE CON LOS LINEAMIENTOS Y RECOMENDACIONES EMITIDAS POR EL CONSEJO TÉCNICO CATASTRAL DEL ESTADO.
[Signature]
RODOLFO BONZÁLEZ SÁNCHEZ
DIRECTOR DE CATASTRO DEL ESTADO Y SECRETARIO DE ACTAS Y ACUERDOS
H. AYUNTAMIENTO


[Signature]
2021 GOBIERNO MUNICIPAL 2024
ESTADOS UNIDOS MEXICANOS
JOCOTEPEC, JALISCO
PRESIDENCIA
HONORABLE CONSEJO DEL ESTADO

EL ESTADO DE JALISCO

PERIÓDICO OFICIAL



NOMBRE DEL MUNICIPIO 050	
JOCOTEPEC	
NOMBRE DE LA DELEGACION 07	
CHANTEPEC	
CONSEJO TECNICO DE CATASTRO MUNICIPAL	
ING. Ricardo Garibay González INTEGRANTE DEL CONSEJO TÉCNICO DE CATASTRO MUNICIPAL QUE VALIDA LAS TABLAS DE VALORES	
CATASTRO JOCOTEPEC	
CONSEJO TECNICO CATASTRAL DEL ESTADO	
EL PRESENTE DOCUMENTO SE REVISÓ Y CUMPLE CON LOS LINEAMIENTOS Y RECOMENDACIONES EMITIDAS POR EL CONSEJO TÉCNICO CATASTRAL DEL ESTADO.	
RODOLFO GONZÁLEZ SÁNCHEZ DIRECTOR DE CATASTRO DEL ESTADO Y SECRETARIO DE ACTAS Y ACUERDOS	
H. AYUNTAMIENTO	
HONORABLE CONSEJO DEL ESTADO	
PRESIDENCIA	

					 
					NOMBRE DEL MUNICIPIO <input type="text" value="USU"/> JOCOTEPEC NOMBRE DE LA DELEGACION <input type="text" value="09"/> SAN JUAN COSALA CONSEJO TECNICO DE CATASTRO MUNICIPAL
A1	A2	A3	A4	A5	  ING. Ricardo García INTEGRANTE DEL CONSEJO TECNICO DE CATASTRO MUNICIPAL QUE VALIDA LAS TABLAS DE VALORES
B1	B2	B3	B4	B5	CONSEJO TECNICO CATASTRAL DEL ESTADO EL PRESENTE DOCUMENTO SE REVISÓ Y CUMPLE CON LOS LINEAMIENTOS Y RECOMENDACIONES EMITIDAS POR EL CONSEJO TÉCNICO CATASTRAL DEL ESTADO. RODOLFO GONZÁLEZ SÁNCHEZ DIRECTOR DE CATASTRO DEL ESTADO Y SECRETARIO DE ACTAS Y ACUERDOS
					  H. AYUNTAMIENTO PRESIDENCIA HONORABLE CONSEJO DEL ESTADO
					(Espacio reservado para el Honorable Consejo del Estado)

09 - 95
09 - 60
09 - 61
09 - 97

Guillermo Vilas
Manuel Orantes
Toño Palafox

1890

NOMBRE DEL MUNICIPIO USU

NOMBRE DE LA DELEGACION 09

CONSEJO TECNICO DE CATASTRO MUNICIPAL

[Signature]
J.M.C. Ricardo Esteban Gómez
INTEGRANTE DEL CONSEJO TECNICO DE CATASTRO MUNICIPAL QUE VALIDA LAS TABLAS DE VALUACION
CATASTRO JOCOTEPEC

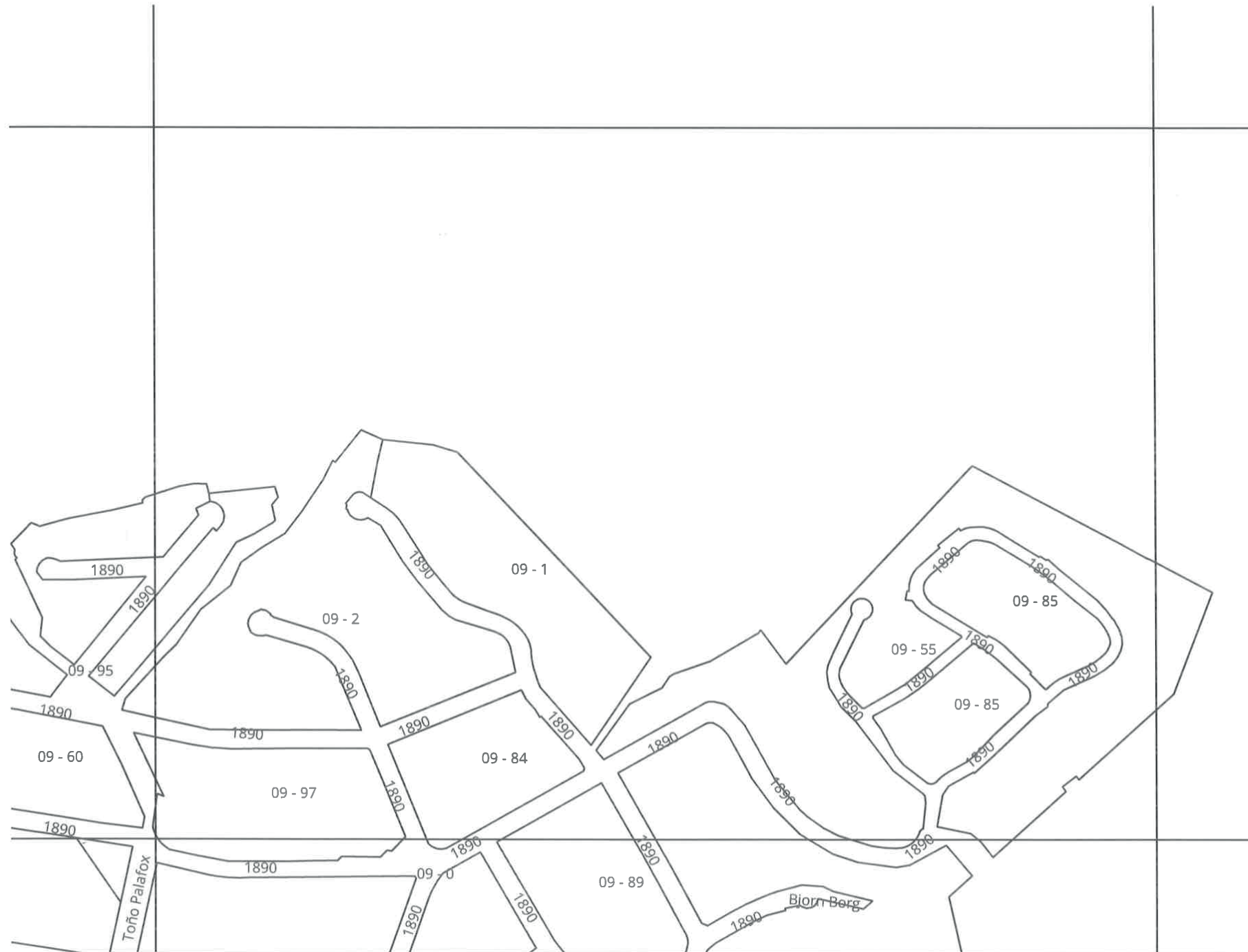
CONSEJO TECNICO CATASTRAL DEL ESTADO

EL PRESENTE DOCUMENTO SE REVISÓ Y CUMPLE CON LOS LINEAMIENTOS Y RECOMENDACIONES EMITIDAS POR EL CONSEJO TÉCNICO CATASTRAL DEL ESTADO.

[Signature]
RODOLFO GONZÁLEZ SÁNCHEZ
DIRECTOR DE CATASTRO DEL ESTADO Y SECRETARIO DE ACTAS Y ACUERDOS
H. AYUNTAMIENTO

[Signature]
PRESIDENCIA

HONORABLE CONSEJO DEL ESTADO



NOMBRE DEL MUNICIPIO
JOCOTEPEC

NOMBRE DE LA DELEGACION
SAN JUAN COSALA

CONSEJO TÉCNICO DE CATASTRO MUNICIPAL

ING. Ricardo García Gómez
INTEGRANTE DEL CONSEJO TÉCNICO DE CATASTRO MUNICIPAL QUE VALIDA LAS TABLAS DE VALORES

CATASTRO JOCOTEPEC

CONSEJO TÉCNICO CATASTRAL DEL ESTADO

EL PRESENTE DOCUMENTO SE REVISÓ Y CUMPLE CON LOS LINEAMIENTOS Y RECOMENDACIONES EMITIDAS POR EL CONSEJO TÉCNICO CATASTRAL DEL ESTADO.



RODOLFO GONZÁLEZ SÁNCHEZ
DIRECTOR DE CATASTRO DEL ESTADO Y SECRETARIO DE ACTAS Y ACUERDOS

H. AYUNTAMIENTO

PRESIDENCIA

HONORABLE CONSEJO DEL ESTADO

EL ESTADO DE JALISCO
PERIÓDICO OFICIAL

1790
1790
1790
1790

Rinconada el Limon

1300
1300
1300
1300
1300
1300
1300
1300
1300
1300

Priv Toronja 1300
1300 Priv Toronja

1170
09 - 1

Zaragoza 1150

1120
09 - 2

Carretera chapala jocotepec

09 - 4
09 - 4
1120

NOMBRE DEL MUNICIPIO 050
JOCOTEPEC

NOMBRE DE LA DELEGACION 09
SAN JUAN COSALA

CONSEJO TECNICO DE CATASTRO MUNICIPAL

ING. Ricardo Garcia Gomez
INTEGRANTE DEL CONSEJO TECNICO DE CATASTRO MUNICIPAL QUE VALIDA LAS TABLAS DE CATASTRO
CATASTRO JOCOTEPEC

CONSEJO TECNICO CATASTRAL DEL ESTADO

EL PRESENTE DOCUMENTO SE REVISÓ Y CUMPLE CON LOS LINEAMIENTOS Y RECOMENDACIONES EMITIDAS POR EL CONSEJO TÉCNICO CATASTRAL DEL ESTADO.

RODOLFO GONZÁLEZ SÁNCHEZ
DIRECTOR DE CATASTRO DEL ESTADO Y SECRETARIO DE ACTAS Y ACUERDOS

H. AYUNTAMIENTO

PRESIDENCIA

HONORABLE CONSEJO DEL ESTADO



NOMBRE DEL MUNICIPIO **JOCOTEPEC**
 NOMBRE DE LA DELEGACION **SAN JUAN COSALA**
 CONSEJO TECNICO DE CATASTRO MUNICIPAL

ING. Ricardo García Gómez
 INTEGRANTE DEL CONSEJO TECNICO DE CATASTRO MUNICIPAL QUE VALIDA LAS TABLAS DE VALORES

CATASTRO JOCOTEPEC

CONSEJO TECNICO CATASTRAL DEL ESTADO
 EL PRESENTE DOCUMENTO SE REVISÓ Y CUMPLE CON LOS LINEAMIENTOS Y RECOMENDACIONES EMITIDAS POR EL CONSEJO TÉCNICO CATASTRAL DEL ESTADO.

RODOLFO GONZÁLEZ SÁNCHEZ
 DIRECTOR DE CATASTRO DEL ESTADO Y SECRETARIO DE ACTAS Y ACUERDOS

H. AYUNTAMIENTO

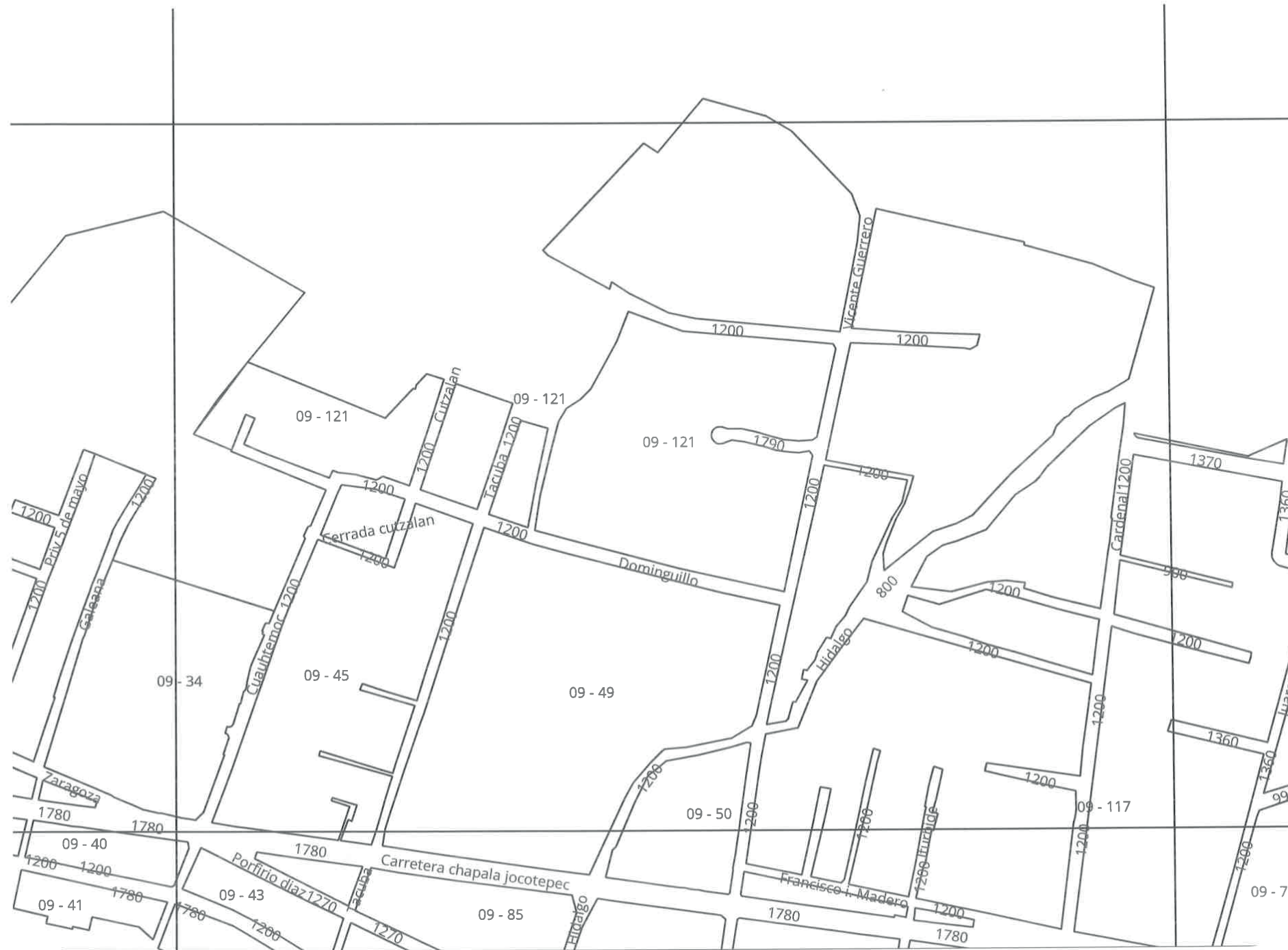
2021 GOBIERNO MUNICIPAL 2024
 JOCOTEPEC, JALISCO

PRESIDENCIA

HONORABLE CONSEJO DEL ESTADO

EL ESTADO DE JALISCO

PERIÓDICO OFICIAL



NOMBRE DEL MUNICIPIO 050	
JOCOTEPEC	
NOMBRE DE LA DELEGACION 09	
SAN JUAN COSALA	
CONSEJO TECNICO DE CATASTRO MUNICIPAL	
ING. Ricardo Garcia Gomez INTEGRANTE DEL CONSEJO TECNICO DE CATASTRO MUNICIPAL QUE VALIDA LAS TABLAS DE VALORES	
CATASTRO JOCOTEPEC	
CONSEJO TECNICO CATASTRAL DEL ESTADO	
EL PRESENTE DOCUMENTO SE REVISÓ Y CUMPLE CON LOS LINEAMIENTOS RECOMENDACIONES EMITIDAS POR EL CONSEJO TÉCNICO CATASTRAL DEL ESTADO.	
RODOLFO GONZÁLEZ SÁNCHEZ DIRECTOR DE CATASTRO DEL ESTADO SECRETARIO DE ACTAS Y ACUERDOS	
H. AYUNTAMIENTO	
PRESIDENCIA	
HONORABLE CONSEJO DEL ESTADO	



NOMBRE DEL MUNICIPIO **JOCOTEPEC**
 NOMBRE DE LA DELEGACION **SAN JUAN COSALA**
 CONSEJO TECNICO DE CATASTRO MUNICIPAL

ING. Ricardo García González
 INTEGRANTE DEL CONSEJO TECNICO DE CATASTRO MUNICIPAL QUE VALIDA LAS TABLAS DE CATASTRO
CATASTRO JOCOTEPEC

CONSEJO TECNICO CATASTRAL DEL ESTADO
 EL PRESENTE DOCUMENTO SE REVISÓ Y CUMPLE CON LOS LINEAMIENTOS Y RECOMENDACIONES EMITIDAS POR EL CONSEJO TECNICO CATASTRAL DEL ESTADO.
 RODOLFO GONZÁLEZ SÁNCHEZ
 DIRECTOR DE CATASTRO DEL ESTADO
 SECRETARIO DE ACTAS Y ACUERDOS

H. AYUNTAMIENTO
PRESIDENCIA

HONORABLE CONSEJO DEL ESTADO

EL ESTADO DE JALISCO
PERIÓDICO OFICIAL







NOMBRE DEL MUNICIPIO 050
JOCOTEPEC

NOMBRE DE LA DELEGACION 09
SAN JUAN COSALA

CONSEJO TÉCNICO DE CATASTRO MUNICIPAL





ING. Ricardo García Gómez
 INTEGRANTE DEL CONSEJO TÉCNICO DE CATASTRO MUNICIPAL QUE VALIDA LAS TARIAS DE VALORACIÓN

**CATASTRO
JOCOTEPEC**

CONSEJO TÉCNICO CATASTRAL DEL ESTADO

EL PRESENTE DOCUMENTO SE REVIRÓ Y CUMPLE CON LOS LINEAMIENTOS RECOMENDACIONES EMITIDAS POR EL CONSEJO TÉCNICO CATASTRAL DEL ESTADO.

RODOLFO GONZÁLEZ SÁNCHEZ
 DIRECTOR DE CATASTRO DEL ESTADO
 SECRETARIO DE ACTAS Y ACUERDOS





PRESIDENCIA

HONORABLE CONSEJO DEL ESTADO



NOMBRE DEL MUNICIPIO 050
JOCOTEPEC

NOMBRE DE LA DELEGACION 09
SAN JUAN COSALA

CONSEJO TECNICO DE CATASTRO MUNICIPAL

ING. Ricardo García Gómez
INTEGRANTE DEL CONSEJO TECNICO DE CATASTRO MUNICIPAL QUE VALIDA LAS TABLAS DE CATASTRO

CATASTRO JOCOTEPEC

CONSEJO TECNICO CATASTRAL DEL ESTADO

EL PRESENTE DOCUMENTO SE REVISÓ Y CUMPLE CON LOS LINEAMIENTOS Y RECOMENDACIONES EMITIDAS POR EL CONSEJO TÉCNICO CATASTRAL DEL ESTADO.

RODOLFO GONZÁLEZ SÁNCHEZ
DIRECTOR DE CATASTRO DEL ESTADO Y SECRETARIO DE ACTAS Y ACUERDOS

H. AYUNTAMIENTO

PRESIDENCIA

HONORABLE CONSEJO DEL ESTADO

EL ESTADO DE JALISCO

PERIÓDICO OFICIAL

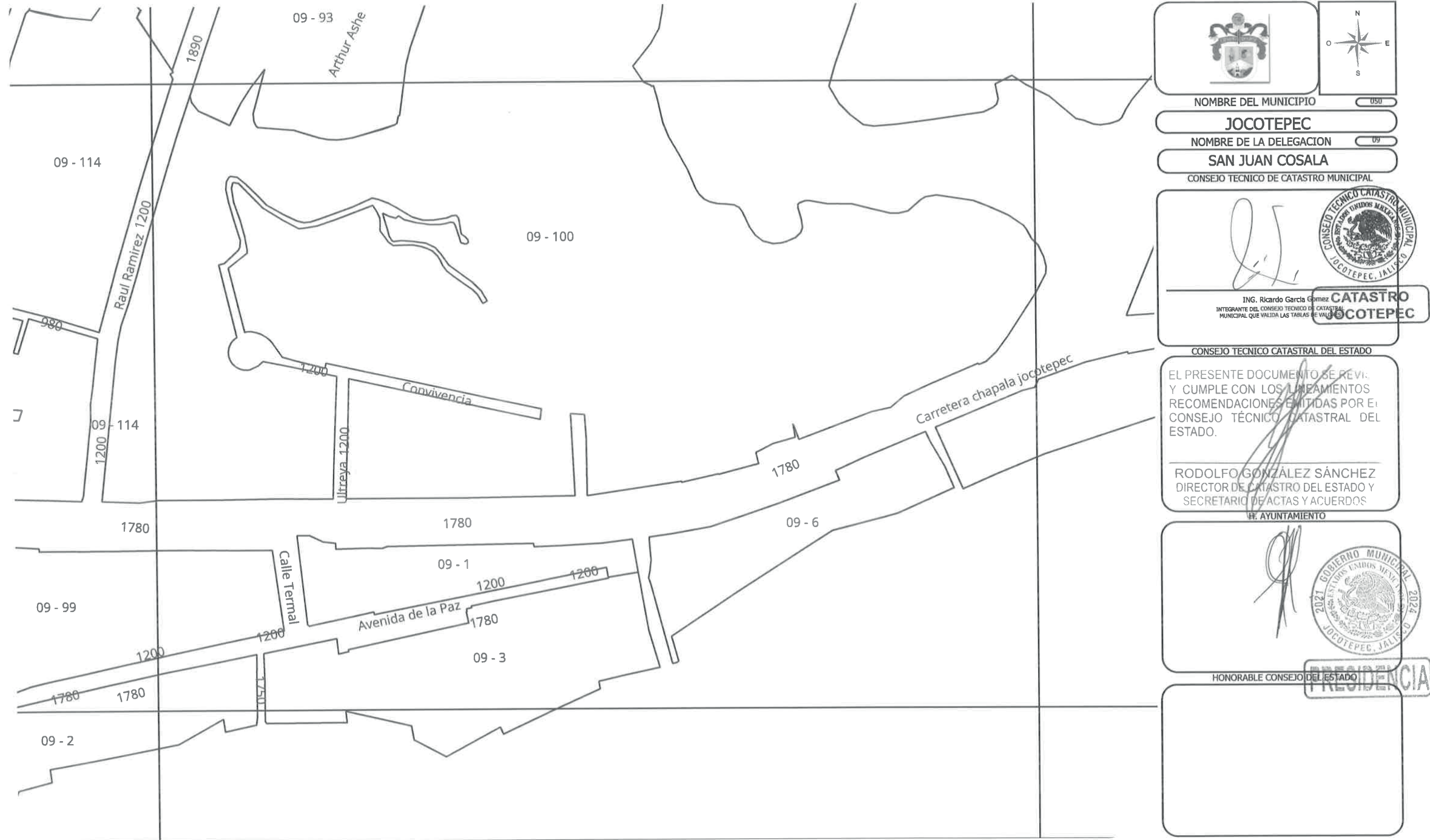


NOMBRE DEL MUNICIPIO **JOCOTEPEC**
 NOMBRE DE LA DELEGACION **SAN JUAN COSALA**
 CONSEJO TÉCNICO DE CATASTRO MUNICIPAL

ING. Ricardo García Gómez
 INTEGRANTE DEL CONSEJO TÉCNICO DE CATASTRO MUNICIPAL QUE VALIDA LAS TABLAS DE VALORES
CATASTRO JOCOTEPEC
 CONSEJO TÉCNICO CATASTRAL DEL ESTADO

EL PRESENTE DOCUMENTO SE REVISÓ Y CUMPLE CON LOS LINEAMIENTOS Y RECOMENDACIONES EMITIDAS POR EL CONSEJO TÉCNICO CATASTRAL DEL ESTADO.
 RODOLFO GONZÁLEZ SÁNCHEZ
 DIRECTOR DEL CATASTRO DEL ESTADO
 SECRETARÍA DE ACTAS Y ACUERDOS
 H. AYUNTAMIENTO

HONORABLE CONSEJO DEL ESTADO
PRESIDENCIA





NOMBRE DEL MUNICIPIO 050

JOCOTEPEC

NOMBRE DE LA DELEGACION 09

SAN JUAN COSALA

CONSEJO TÉCNICO DE CATASTRO MUNICIPAL






ING. Ricardo Garcia **CATASTRO**
INTEGRANTE DEL CONSEJO TÉCNICO DE CATASTRO MUNICIPAL QUE VALIDA LAS TABLAS DE VALORES
JOCOTEPEC

CONSEJO TÉCNICO CATASTRAL DEL ESTADO

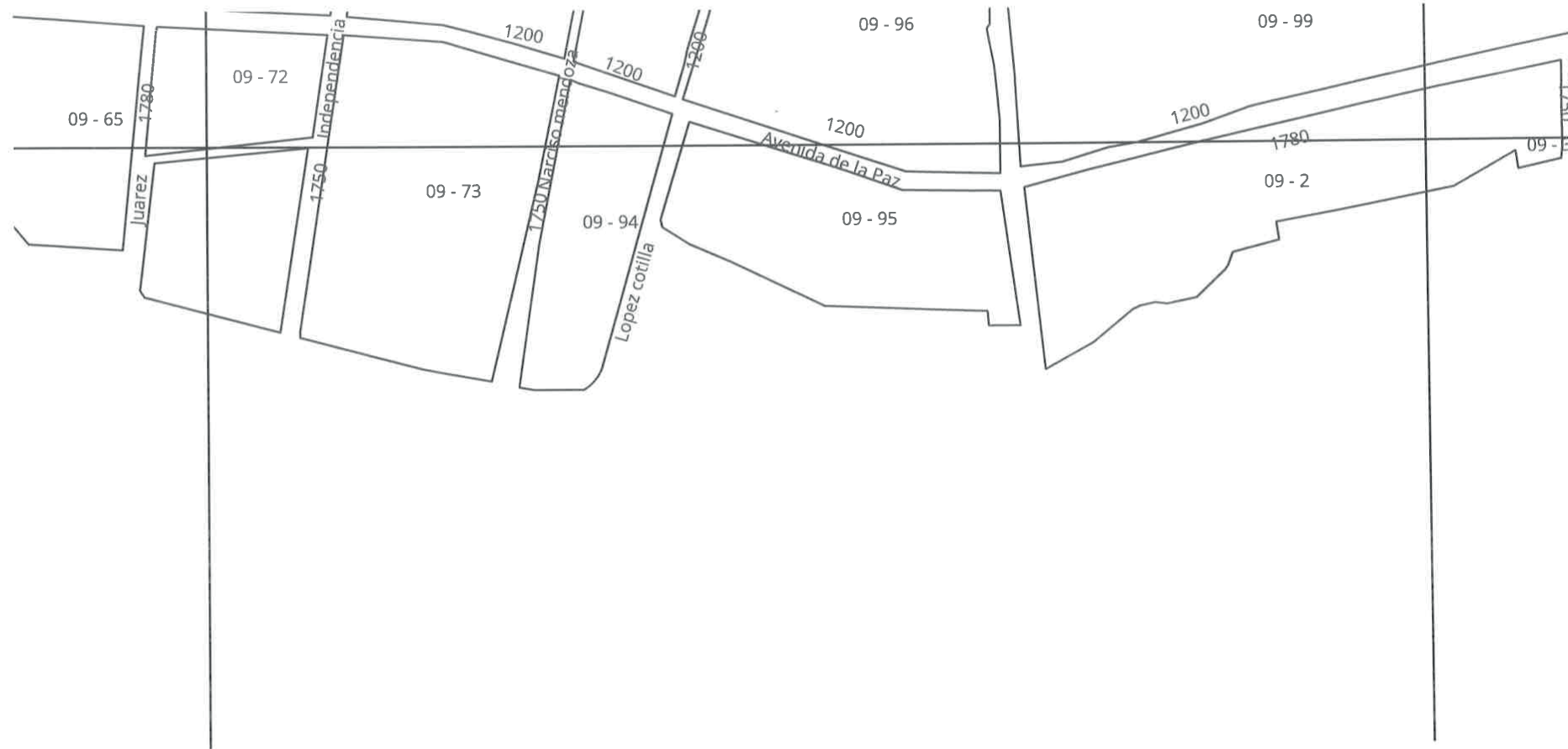
EL PRESENTE DOCUMENTO SE REVIÓ Y CUMPLE CON LOS LINEAMIENTOS RECOMENDACIONES EMITIDAS POR EL CONSEJO TÉCNICO CATASTRAL DEL ESTADO.

RODOLFO GONZÁLEZ SÁNCHEZ
DIRECTOR DE CATASTRO DEL ESTADO Y SECRETARIO DE ACTAS Y ACUERDOS

H. AYUNTAMIENTO




HONORABLE CONSEJO DEL ESTADO **PRESENCIA**



NOMBRE DEL MUNICIPIO **JOCOTEPEC**
NOMBRE DE LA DELEGACION **SAN JUAN COSALA**
CONSEJO TECNICO DE CATASTRO MUNICIPAL


ING. Ricardo Garcia Gomez
INTEGRANTE DEL CONSEJO TECNICO DE CATASTRO MUNICIPAL QUE VALIDA LAS TABLAS DE CATASTRO
CATASTRO JOCOTEPEC

CONSEJO TECNICO CATASTRAL DEL ESTADO
EL PRESENTE DOCUMENTO SE REVISÓ Y CUMPLE CON LOS LINEAMIENTOS RECOMENDACIONES EMITIDAS POR EL CONSEJO TECNICO CATASTRAL DEL ESTADO.
RODOLFO GONZÁLEZ SÁNCHEZ
DIRECTOR DE CATASTRO DEL ESTADO Y SECRETARIO DE ACTAS Y ACUERDOS
H. AYUNTAMIENTO


GOBIERNO MUNICIPAL JOCOTEPEC, JALISCO
PRESIDENCIA
HONORABLE CONSEJO DEL ESTADO





NOMBRE DEL MUNICIPIO

JOCOTEPEC

NOMBRE DE LA DELEGACION

SAN JUAN COSALA

CONSEJO TÉCNICO DE CATASTRO MUNICIPAL

Signature of Ricardo García Gómez

ING. Ricardo García Gómez
INTEGRANTE DEL CONSEJO TÉCNICO DE CATASTRO MUNICIPAL QUE VALIDA LAS TABLAS DE CATASTRO

CATASTRO JOCOTEPEC

CONSEJO TÉCNICO CATASTRAL DEL ESTADO

EL PRESENTE DOCUMENTO SE REVISÓ Y CUMPLE CON LOS LINEAMIENTOS Y RECOMENDACIONES EMITIDAS POR EL CONSEJO TÉCNICO CATASTRAL DEL ESTADO.

RODOLFO GONZÁLEZ SÁNCHEZ
DIRECTOR DE CATASTRO DEL ESTADO Y SECRETARIO DE ACTAS Y ACUERDOS

H. AYUNTAMIENTO

Signature of Rodolfo González Sánchez

HONORABLE CONSEJO DEL ESTADO

RESIDENCIA



NOMBRE DEL MUNICIPIO **JOCOTEPEC**

NOMBRE DE LA DELEGACION **HUEJOTITAN**

CONSEJO TÉCNICO DE CATASTRO MUNICIPAL

[Signature]
CONSEJO TÉCNICO DE CATASTRO MUNICIPAL
JOCOTEPEC, JALISCO
CATASTRO JOCOTEPEC
ING. Ricardo García González
INTEGRANTE DEL CONSEJO TÉCNICO DE CATASTRO MUNICIPAL QUE VALIDA LAS TABLAS DE TERRENO

CONSEJO TÉCNICO CATASTRAL DEL ESTADO

EL PRESENTE DOCUMENTO SE REVISÓ Y CUMPLE CON LOS LINEAMIENTOS Y RECOMENDACIONES EMITIDAS POR EL CONSEJO TÉCNICO CATASTRAL DEL ESTADO.



[Signature]
RODOLFO GONZÁLEZ SÁNCHEZ
DIRECTOR DE CATASTRO DEL ESTADO Y SECRETARIO DE ACTAS Y ACUERDOS

H. AYUNTAMIENTO



[Signature]
GOBIERNO MUNICIPAL
JOCOTEPEC, JALISCO
PRESIDENCIA

HONORABLE CONSEJO DEL ESTADO



NOMBRE DEL MUNICIPIO 050
JOCOTEPEC
 NOMBRE DE LA DELEGACION 11
HUEJOTITAN
 CONSEJO TECNICO DE CATASTRO MUNICIPAL



ING. Ricardo Garcia Gomez
 INTEGRANTE DEL CONSEJO TECNICO DE CATASTRO MUNICIPAL QUE VALIDA LAS TABLAS DE VALORES
CATASTRO JOCOTEPEC

CONSEJO TECNICO CATASTRAL DEL ESTADO


EL PRESENTE DOCUMENTO SE REVISÓ Y CUMPLE CON LOS LINEAMIENTOS Y RECOMENDACIONES EMITIDAS POR EL CONSEJO TÉCNICO CATASTRAL DEL ESTADO.

RODOLFO GONZÁLEZ SÁNCHEZ
 DIRECTOR DE CATASTRO DEL ESTADO Y SECRETARIO DE ACTAS Y ACUERDOS

H. AYUNTAMIENTO

HONORABLE CONSEJO DEL ESTADO
PRESIDENCIA




NOMBRE DEL MUNICIPIO USU

JOCOTEPEC

NOMBRE DE LA DELEGACION 11

HUEJOTTITAN

CONSEJO TÉCNICO DE CATASTRO MUNICIPAL




ING. Ricardo García González

INTEGRANTE DEL CONSEJO TÉCNICO DE CATASTRO MUNICIPAL QUE VALIDA LAS TABLAS DE CATASTRO

CATASTRO JOCOTEPEC

CONSEJO TÉCNICO CATASTRAL DEL ESTADO




EL PRESENTE DOCUMENTO SE REVISÓ Y CUMPLE CON LOS LINEAMIENTOS Y RECOMENDACIONES EMITIDAS POR EL CONSEJO TÉCNICO CATASTRAL DEL ESTADO.

RODOLFO GONZÁLEZ SÁNCHEZ

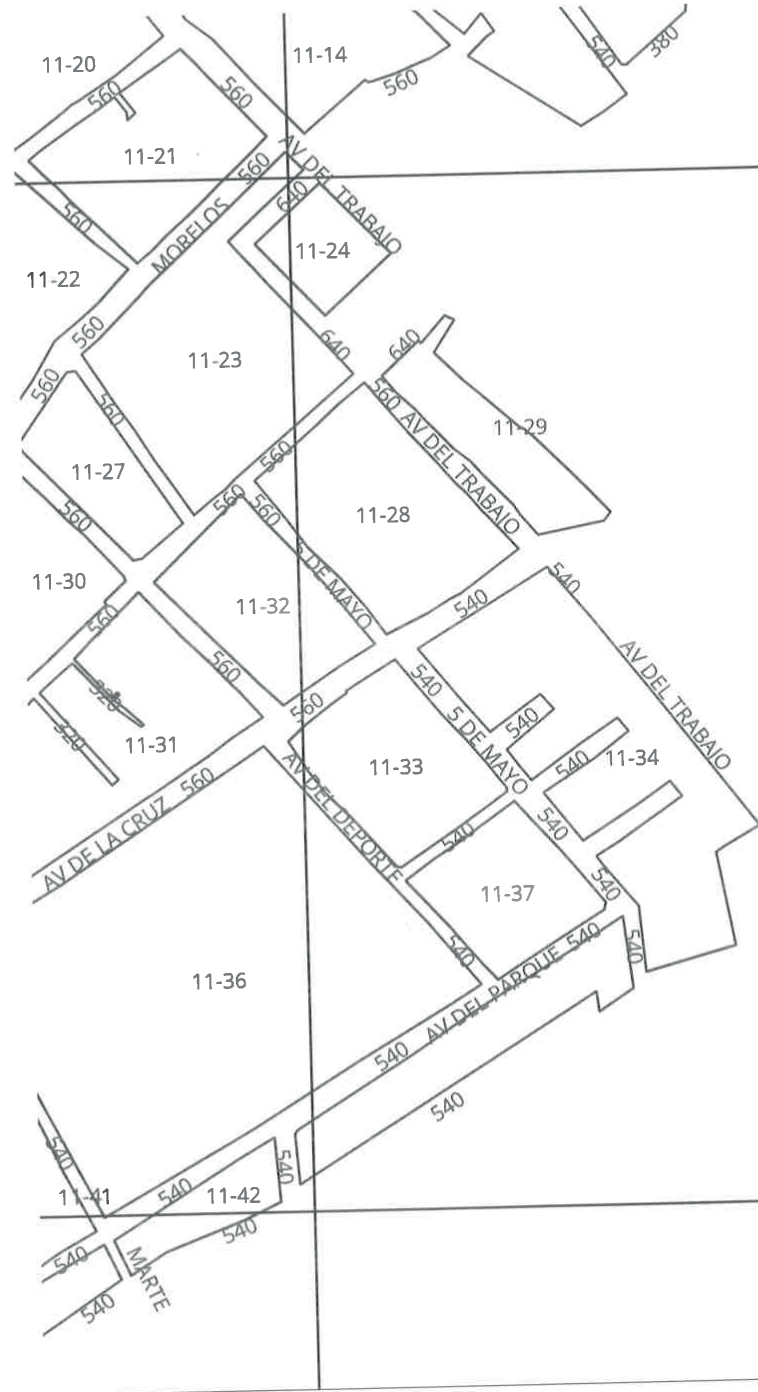
DIRECTOR DE CATASTRO DEL ESTADO Y SECRETARIO DE ACTAS Y ACUERDOS



H. AYUNTAMIENTO



PRESIDENCIA

HONORABLE CONSEJO DEL ESTADO







NOMBRE DEL MUNICIPIO

NOMBRE DE LA DELEGACION

CONSEJO TECNICO DE CATASTRO MUNICIPAL



ING. Ricardo Garcia Gomez
INTEGRANTE DEL CONSEJO TECNICO DE CATASTRO MUNICIPAL QUE VALIDA LAS TABLAS DE VALORES

CATASTRO JOCOTEPEC



CONSEJO TECNICO CATASTRAL DEL ESTADO

EL PRESENTE DOCUMENTO SE REVISÓ Y CUMPLE CON LOS LINEAMIENTOS Y RECOMENDACIONES EMITIDAS POR EL CONSEJO TÉCNICO CATASTRAL DEL ESTADO.



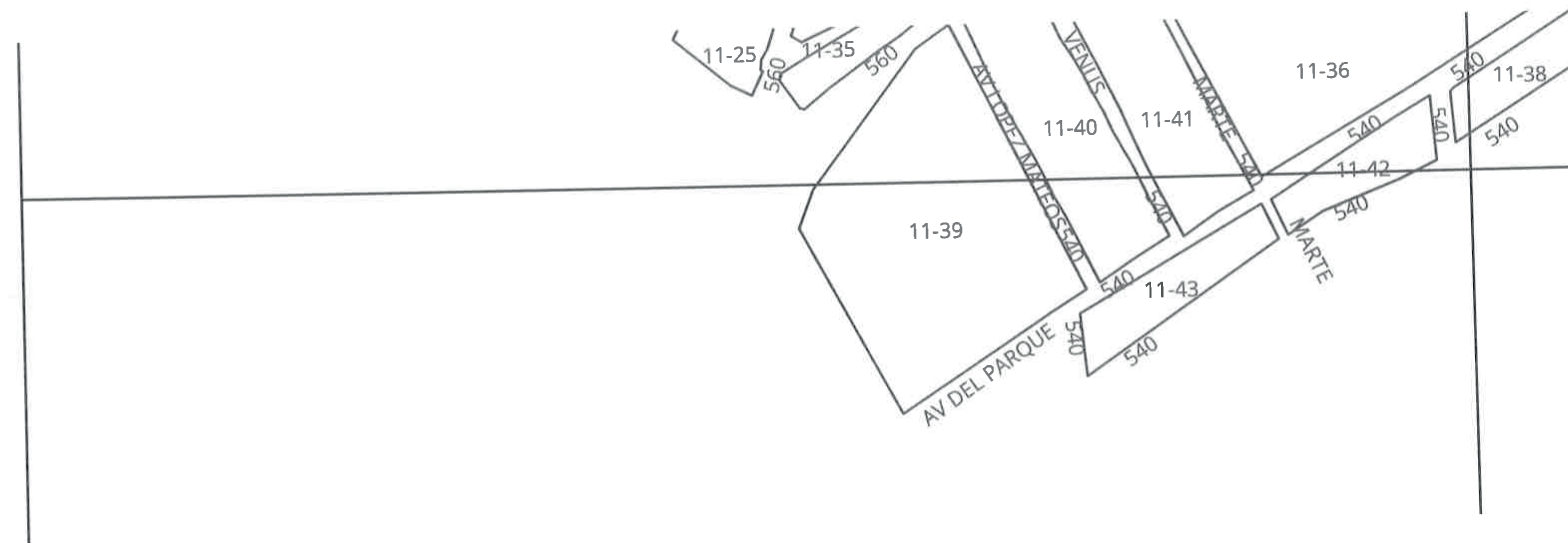
RODOLFO GONZÁLEZ SÁNCHEZ
DIRECTOR DE CATASTRO DEL ESTADO Y SECRETARIO DE ACTAS Y ACUERDOS

H. AYUNTAMIENTO



PRESIDENCIA

HONORABLE CONSEJO DEL ESTADO




NOMBRE DEL MUNICIPIO **JOCOTEPEC**
NOMBRE DE LA DELEGACION **HUEJOTITAN**
CONSEJO TECNICO DE CATASTRO MUNICIPAL


ING. Ricardo García
INTEGRANTE DEL CONSEJO TECNICO MUNICIPAL QUE VALIDA LAS TABLAS DE VALORES
CATASTRO JOCOTEPEC

CONSEJO TECNICO CATASTRAL DEL ESTADO

EL PRESENTE DOCUMENTO SE REVISÓ Y CUMPLE CON LOS LINEAMIENTOS Y RECOMENDACIONES EMITIDAS POR EL CONSEJO TÉCNICO CATASTRAL DEL ESTADO.
RODOLFO GONZÁLEZ SÁNCHEZ
DIRECTOR DE CATASTRO DEL ESTADO Y SECRETARIO DE ACTAS Y ACUERDOS
H. AYUNTAMIENTO


2021 GOBIERNO MUNICIPAL 2024
ESTADOS UNIDOS MEXICANOS
JOCOTEPEC, JALISCO
PRESENCIA



EL ESTADO DE JALISCO
PERIÓDICO OFICIAL

A1 **A2** **A3**

B1 **B2** **B3**

C1 **C2** **C3**

14-230 14-12 14-13 14-14 14-17 14-15 14-18 14-19 14-21 14-22 14-23 14-24 14-25 14-26 14-27 14-28 14-29 14-30 14-31 14-32 14-33 14-34 14-35 14-36 14-37 14-38 14-39 14-40 14-41 14-42 14-43 14-44 14-45 14-46 14-47 14-48 14-49 14-50 14-51 14-52 14-53 14-54 14-55 14-56 14-57 14-58 14-59 14-60 14-61 14-62 14-63 14-64 14-65 14-66 14-67 14-68 14-69 14-70 14-71 14-72 14-73 14-74 14-75 14-76 14-77 14-78 14-79 14-80 14-81 14-82 14-83 14-84 14-85 14-86 14-87 14-88 14-89 14-90 14-91 14-92 14-93 14-94 14-95 14-96 14-97 14-98 14-99 14-100

N
O
E
S

0.50

NOMBRE DEL MUNICIPIO
JOCOTEPEC

NOMBRE DE LA DELEGACION
SAN PEDRO TESISTAN

CONSEJO TECNICO DE CATASTRO MUNICIPAL

ING. Ricardo García Gómez
INTEGRANTE DEL CONSEJO TECNICO DE CATASTRO MUNICIPAL QUE VALIDA LAS TABLAS DE VALORES
CATASTRO JOCOTEPEC

CONSEJO TECNICO CATASTRAL DEL ESTADO

EL PRESENTE DOCUMENTO SE REVISÓ Y CUMPLE CON LOS LINEAMIENTOS Y RECOMENDACIONES EMITIDAS POR EL CONSEJO TÉCNICO CATASTRAL DEL ESTADO.

RODOLFO GONZÁLEZ SÁNCHEZ
DIRECTOR DE CATASTRO DEL ESTADO Y SECRETARIO DE ACTAS Y ACUERDOS
H. AYUNTAMIENTO

2021 GOBIERNO MUNICIPAL 2024
ESTADOS UNIDOS MEXICANOS
JOCOTEPEC, JALISCO
PRESIDENCIA

HONORABLE CONSEJO DEL ESTADO

NOMBRE DEL MUNICIPIO USU

NOMBRE DE LA DELEGACION 14

CONSEJO TECNICO DE CATASTRO MUNICIPAL

CATASTRO JOCOTEPEC

ING. Ricardo García Gómez
INTEGRANTE DEL CONSEJO TECNICO DE CATASTRO MUNICIPAL QUE VALIDA LAS TABLAS DE CATASTRO

CONSEJO TECNICO CATASTRAL DEL ESTADO

EL PRESENTE DOCUMENTO SE REVISÓ Y CUMPLE CON LOS LINEAMIENTOS Y RECOMENDACIONES EMITIDAS POR EL CONSEJO TECNICO CATASTRAL DEL ESTADO.

RODOLFO GONZÁLEZ SÁNCHEZ
DIRECTOR DE CATASTRO DEL ESTADO Y SECRETARIO DE ACTAS Y ACUERDOS

H. AYUNTAMIENTO

HONORABLE CONSEJO DEL ESTADO


RESIDENCIA



NOMBRE DEL MUNICIPIO
JOCOTEPEC
NOMBRE DE LA DELEGACION
SAN PEDRO TESISTAN
CONSEJO TÉCNICO DE CATASTRO MUNICIPAL





ING. Ricardo Garcia Gomez
INTEGRANTE DEL CONSEJO TÉCNICO DE CATASTRO MUNICIPAL QUE VALIDA LAS TABLAS DE VALORES
CATASTRO JOCOTEPEC

CONSEJO TÉCNICO CATASTRAL DEL ESTADO
EL PRESENTE DOCUMENTO SE REVISÓ Y CUMPLE CON LOS LINEAMIENTOS Y RECOMENDACIONES EMITIDAS POR EL CONSEJO TÉCNICO CATASTRAL DEL ESTADO.

RODOLFO GONZÁLEZ SÁNCHEZ
DIRECTOR DE CATASTRO DEL ESTADO Y SECRETARIO DE ACTAS Y ACUERDOS
H. AYUNTAMIENTO



PRESIDENCIA
HONORABLE CONSEJO DEL ESTADO







NOMBRE DEL MUNICIPIO

NOMBRE DE LA DELEGACION

CONSEJO TECNICO DE CATASTRO MUNICIPAL




ING. Ricardo Garcia Gomez
INTEGRANTE DEL CONSEJO TECNICO DE CATASTRO MUNICIPAL QUE VALIDA LAS TABLAS DE VALORES

CATASTRO
JOCOTEPEC



CONSEJO TECNICO CATASTRAL DEL ESTADO

EL PRESENTE DOCUMENTO SE REVISÓ Y CUMPLE CON LOS LINEAMIENTOS Y RECOMENDACIONES EMITIDAS POR EL CONSEJO TÉCNICO CATASTRAL DEL ESTADO.



RODOLFO GONZÁLEZ SÁNCHEZ
DIRECTOR DE CATASTRO DEL ESTADO Y SECRETARIO DE ACTAS Y ACUERDOS

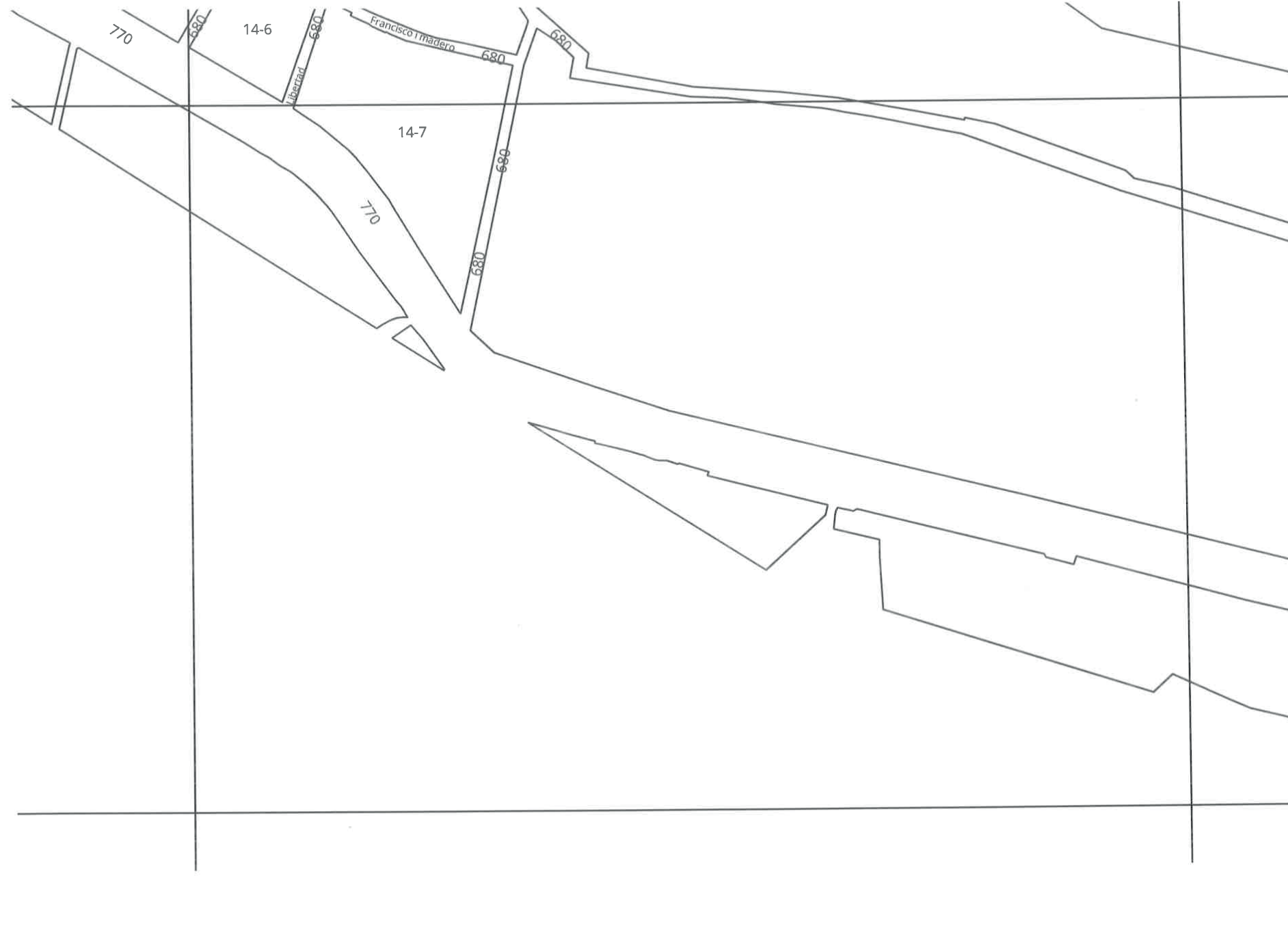
H. AYUNTAMIENTO




PRESIDENCIA
HONORABLE CONSEJO DEL ESTADO



NOMBRE DEL MUNICIPIO <input type="text" value="USU"/>	
NOMBRE DE LA DELEGACION <input type="text" value="JOCOTEPEC"/>	
NOMBRE DE LA DELEGACION <input type="text" value="SAN PEDRO TESISTAN"/>	
CONSEJO TÉCNICO DE CATASTRO MUNICIPAL	
ING. Ricardo Garcia Gomez INTEGRANTE DEL CONSEJO TÉCNICO DE CATASTRO MUNICIPAL QUE VALIDA LAS TABLAS DE VALORES	
CATASTRO JOCOTEPEC	
CONSEJO TÉCNICO CATASTRAL DEL ESTADO	
EL PRESENTE DOCUMENTO SE REVISÓ Y CUMPLE CON LOS LINEAMIENTOS Y RECOMENDACIONES EMITIDAS POR EL CONSEJO TÉCNICO CATASTRAL DEL ESTADO.	
RODOLFO GONZÁLEZ SÁNCHEZ DIRECTOR DE CATASTRO DEL ESTADO Y SECRETARIO DE ACTAS Y ACUERDOS	
H. AYUNTAMIENTO	
HONORABLE CONSEJO DEL ESTADO	
PRESIDENCIA	



NOMBRE DEL MUNICIPIO

JOCOTEPEC

NOMBRE DE LA DELEGACION

SAN PEDRO TESISTAN

CONSEJO TÉCNICO DE CATASTRO MUNICIPAL

ING. Ricardo García Gómez
INTEGRANTE DEL CONSEJO TÉCNICO DE CATASTRO MUNICIPAL QUE VALIDA LAS TABLAS DE CATASTRO

CATASTRO JOCOTEPEC


CONSEJO TÉCNICO CATASTRAL DEL ESTADO

EL PRESENTE DOCUMENTO SE REVISÓ Y CUMPLE CON LOS LINEAMIENTOS Y RECOMENDACIONES EMITIDAS POR EL CONSEJO TÉCNICO CATASTRAL DEL ESTADO.



RODOLFO GONZÁLEZ SÁNCHEZ
DIRECTOR DE CATASTRO DEL ESTADO Y SECRETARIO DE ACTAS Y ACUERDOS

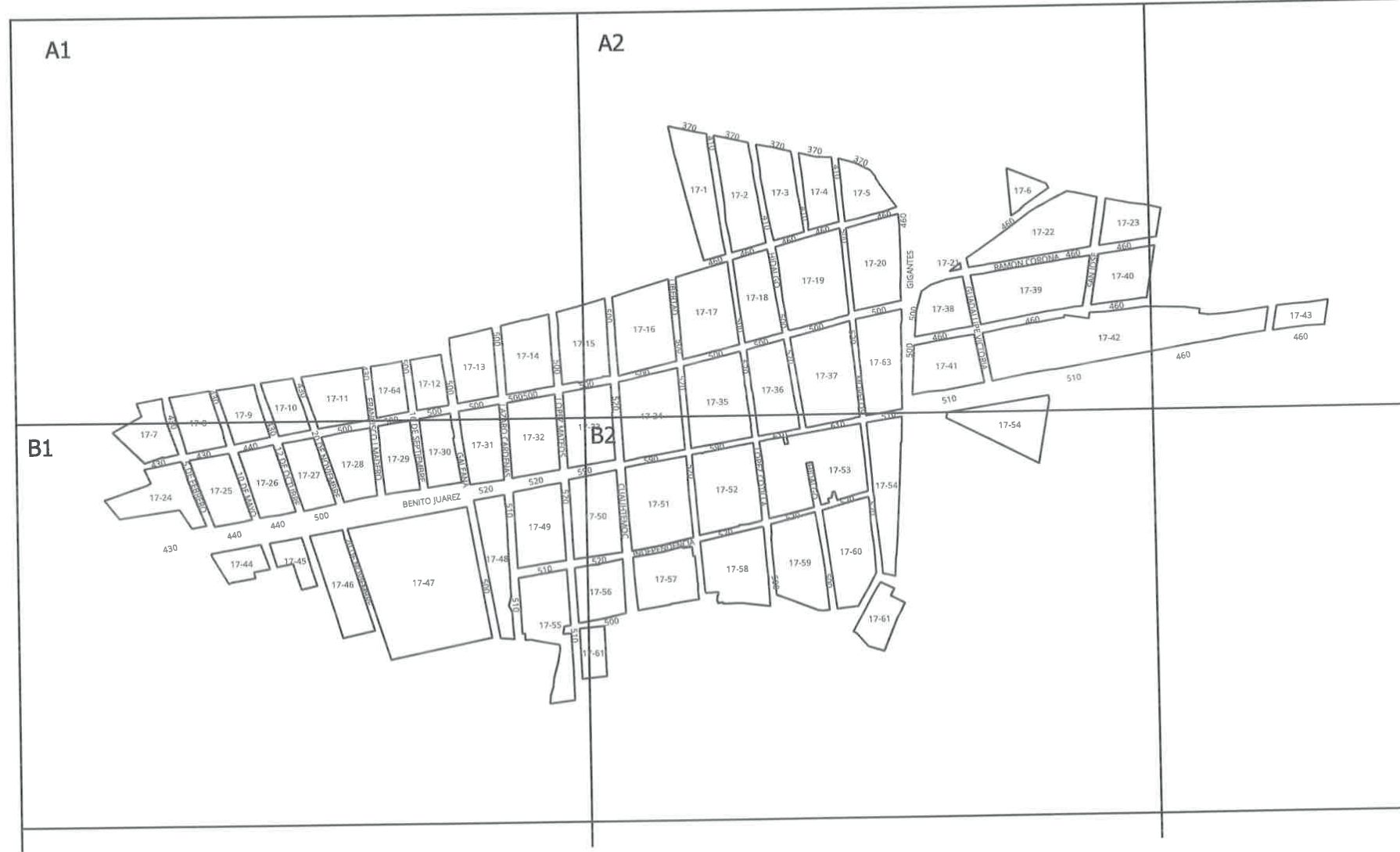
H. AYUNTAMIENTO



 

PRESIDENCIA

HONORABLE CONSEJO DEL ESTADO

EL ESTADO DE JALISCO
PERIÓDICO OFICIAL





NOMBRE DEL MUNICIPIO 050
JOCOTEPEC

NOMBRE DE LA DELEGACION 17
POTRERILLOS


CONSEJO TECNICO DE CATASTRO MUNICIPAL

 
ING. Ricardo García Gómez
INTEGRANTE DEL CONSEJO TECNICO DE CATASTRO MUNICIPAL QUE VALIDA LAS TABLAS DE


CATASTRO JOCOTEPEC

CONSEJO TECNICO CATASTRAL DEL ESTADO

EL PRESENTE DOCUMENTO SE REVISÓ Y CUMPLE CON LOS LINEAMIENTOS Y RECOMENDACIONES EMITIDAS POR EL CONSEJO TÉCNICO CATASTRAL DEL ESTADO.

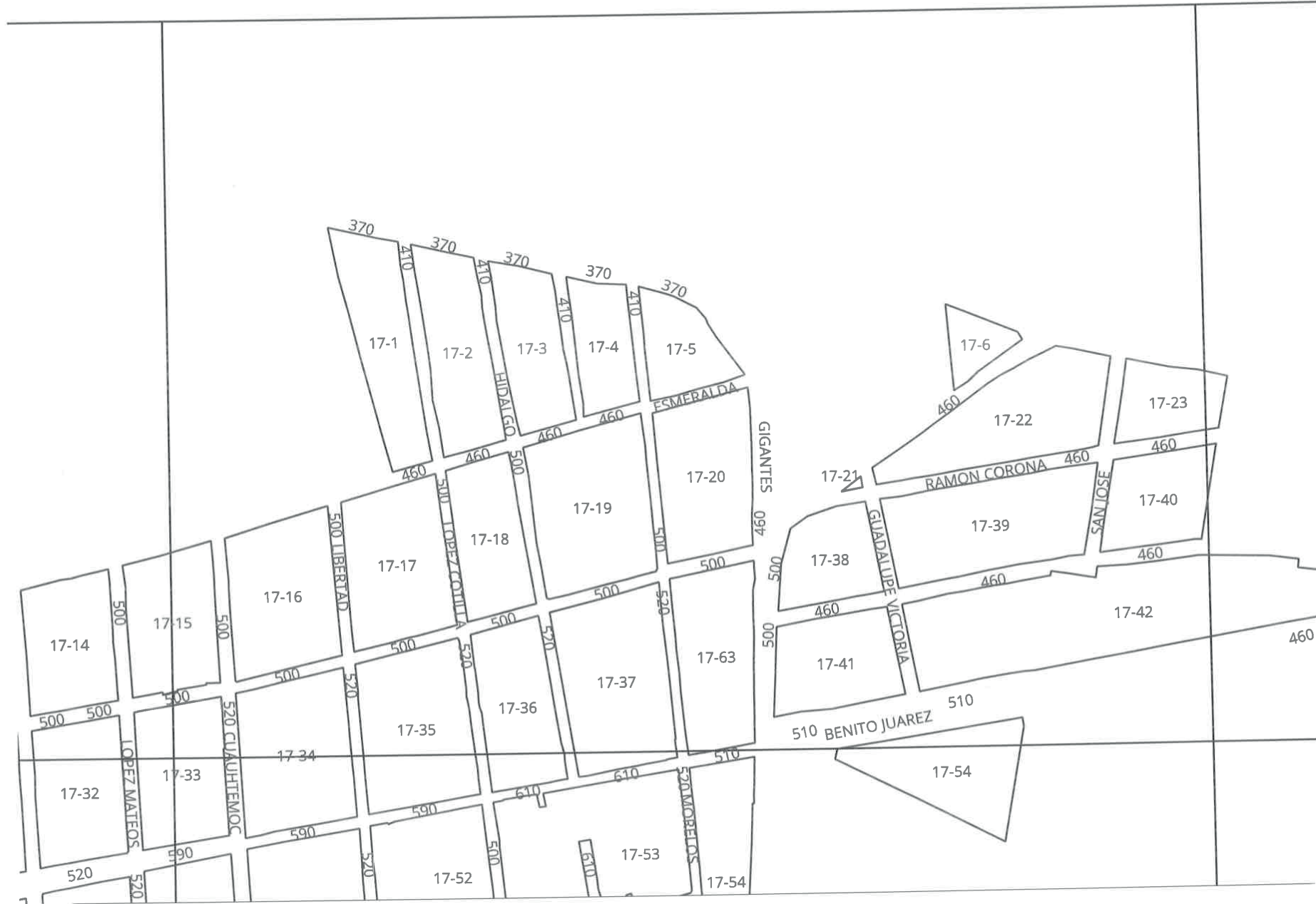

RODOLFO GONZÁLEZ SÁNCHEZ
DIRECTOR DE CATASTRO DEL ESTADO Y SECRETARIO DE ACTAS Y ACUERDOS


H. AYUNTAMIENTO


PRESIDENCIA
HONORABLE CONSEJO DEL ESTADO



EL ESTADO DE JALISCO
PERIÓDICO OFICIAL






NOMBRE DEL MUNICIPIO USO


JOCOTEPEC


NOMBRE DE LA DELEGACION 17

POTRERILLOS

CONSEJO TECNICO DE CATASTRO MUNICIPAL








CATASTRO
JOCOTEPEC

ING. Ricardo Garcia Gomez
INTEGRANTE DEL CONSEJO TECNICO DE CATASTRO MUNICIPAL QUE VALIDA LAS TABLAS DE VALORES


CONSEJO TECNICO CATASTRAL DEL ESTADO

EL PRESENTE DOCUMENTO SE REVISÓ Y CUMPLE CON LOS LINEAMIENTOS Y RECOMENDACIONES EMITIDAS POR EL CONSEJO TÉCNICO CATASTRAL DEL ESTADO.



RODOLFO GONZÁLEZ SÁNCHEZ
DIRECTOR DE CATASTRO DEL ESTADO Y
SECRETARIO DE ACTAS Y ACUERDOS
H. AYUNTAMIENTO





HONORABLE CONSEJO DEL ESTADO

PRESIDENCIA

CONSEJO TÉCNICO CATASTRAL MUNICIPAL
JOCOTEPEC
POTRERILLOS
 CONSEJO TÉCNICO DE CATASTRO MUNICIPAL

CATASTRO JOCOTEPEC
 ING. Ricardo García Gómez
 INTEGRANTE DEL CONSEJO TÉCNICO DE CATASTRO MUNICIPAL QUE VALIDA LAS TABLAS DE VALORES

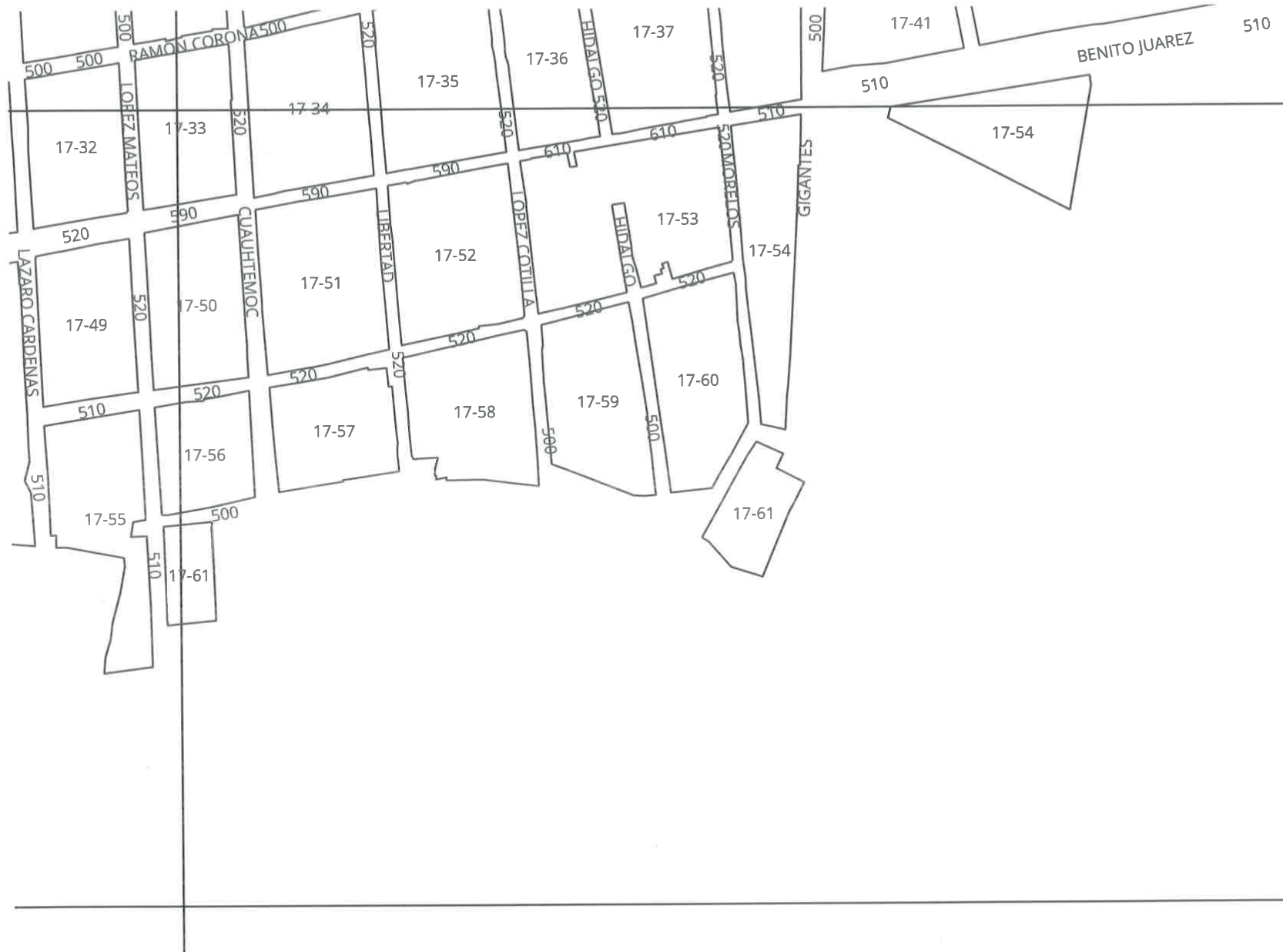
CONSEJO TÉCNICO CATASTRAL DEL ESTADO
 EL PRESENTE DOCUMENTO SE REVISÓ Y CUMPLE CON LOS LINEAMIENTOS Y RECOMENDACIONES EMITIDAS POR EL CONSEJO TÉCNICO CATASTRAL DEL ESTADO.


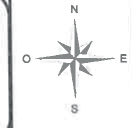
H. AYUNTAMIENTO
 RODOLFO GONZÁLEZ SÁNCHEZ
 DIRECTOR DE CATASTRO DEL ESTADO Y SECRETARIO DE ACTAS Y ACUERDOS

HONORABLE CONSEJO DEL ESTADO
PRESIDENCIA



EL ESTADO DE JALISCO

PERIÓDICO OFICIAL

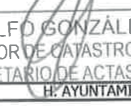




 

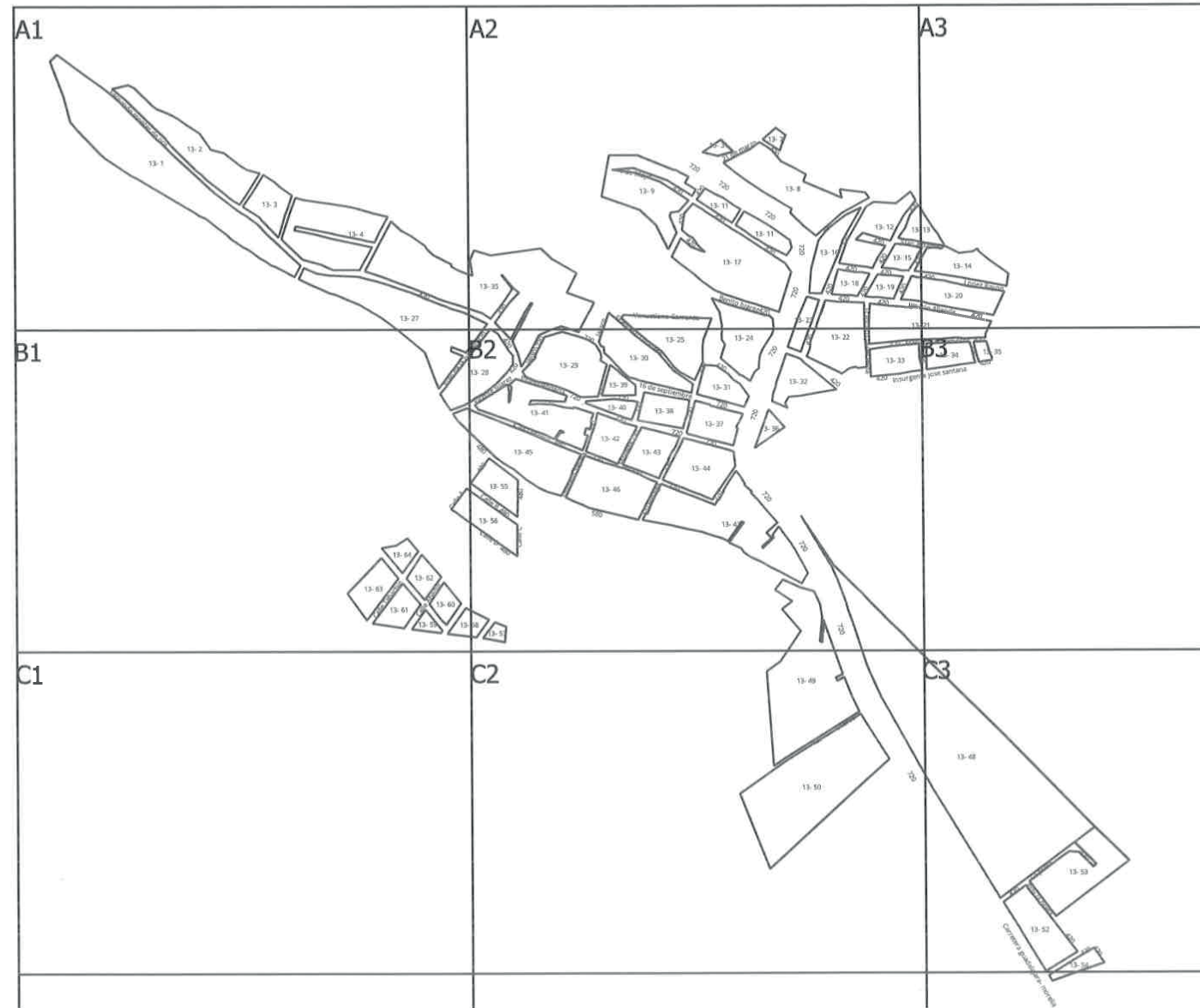
NOMBRE DEL MUNICIPIO
JOCOTEPEC
NOMBRE DE LA DELEGACION
POTRERILLOS
CONSEJO TÉCNICO DE CATASTRO MUNICIPAL

 
ING. Ricardo Garcia Gomez
INTEGRANTE DEL CONSEJO TÉCNICO DE CATASTRO MUNICIPAL QUE VALIDA LAS TABLAS DE VALORES
CATASTRO JOCOTEPEC
CONSEJO TÉCNICO CATASTRAL DEL ESTADO

EL PRESENTE DOCUMENTO SE REVISÓ Y CUMPLE CON LOS LINEAMIENTOS Y RECOMENDACIONES EMITIDAS POR EL CONSEJO TÉCNICO CATASTRAL DEL ESTADO.


RODOLFO GONZALEZ SANCHEZ
DIRECTOR DE CATASTRO DEL ESTADO Y SECRETARIO DE ACTAS Y ACUERDOS
H. AYUNTAMIENTO

 
HONORABLE CONSEJO DEL ESTADO
PRESENCIA






NOMBRE DEL MUNICIPIO 050
JOCOTEPEC
 NOMBRE DE LA DELEGACION 13
EL MOLINO
 CONSEJO TÉCNICO DE CATASTRO MUNICIPAL



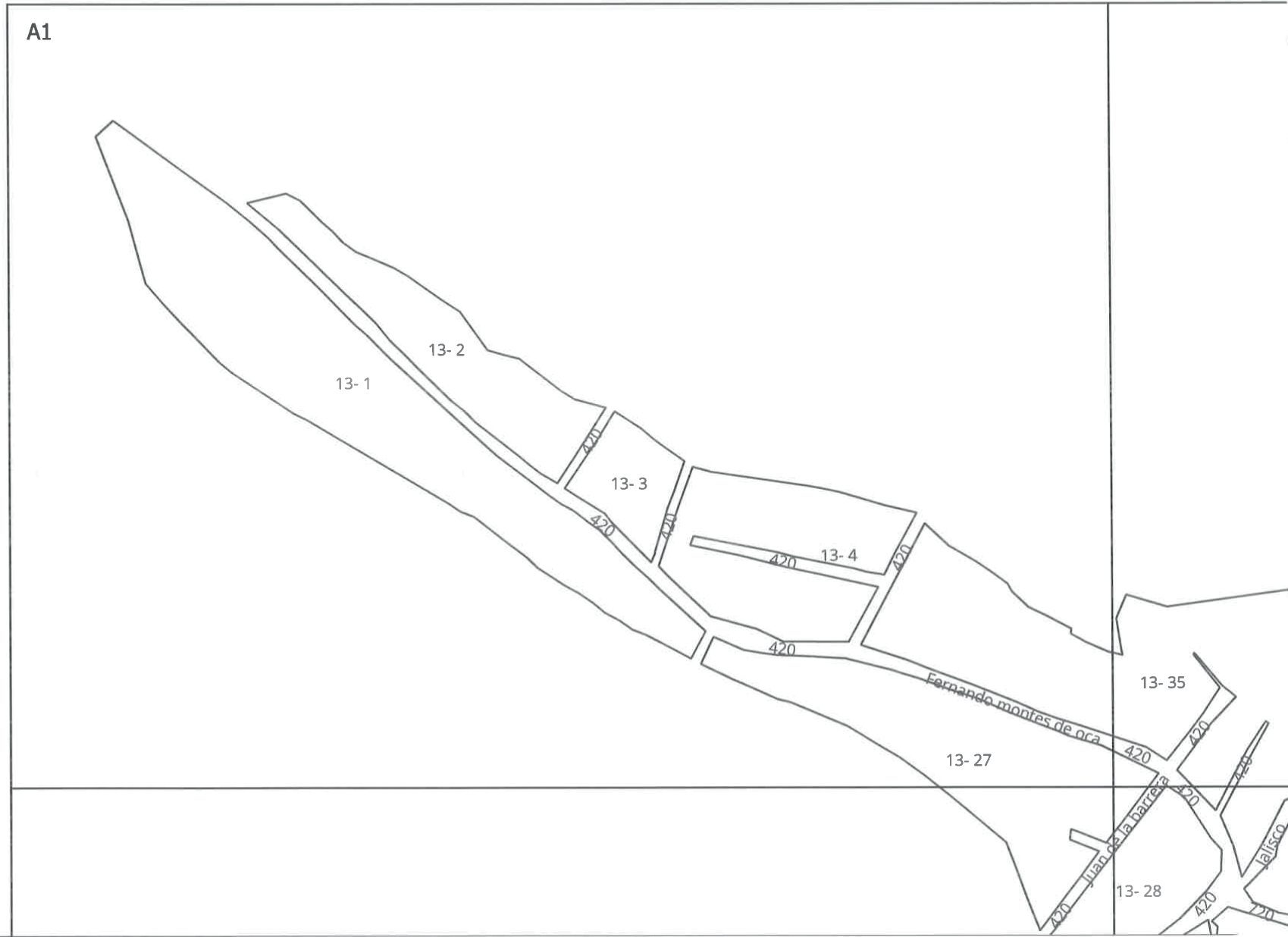

ING. Ricardo García Gómez
 INTEGRANTE DEL CONSEJO TÉCNICO DE CATASTRO MUNICIPAL QUE VALIDA LAS TABLAS DE VALORES
CATASTRO JOCOTEPEC
 CONSEJO TÉCNICO CATASTRAL DEL ESTADO


EL PRESENTE DOCUMENTO SE REVISÓ Y CUMPLE CON LOS LINEAMIENTOS Y RECOMENDACIONES EMITIDAS POR EL CONSEJO TÉCNICO CATASTRAL DEL ESTADO.

RODOLFO GONZÁLEZ SÁNCHEZ
 DIRECTOR DE CATASTRO DEL ESTADO Y SECRETARIO DE ACTAS Y ACUERDOS
 H. AYUNTAMIENTO




PRESIDENCIA
 HONORABLE CONSEJO DEL ESTADO




NOMBRE DEL MUNICIPIO **JOCOTEPEC**

NOMBRE DE LA DELEGACION **EL MOLINO**

CONSEJO TÉCNICO DE CATASTRO MUNICIPAL


 

ING. Ricardo García Gómez
INTEGRANTE DEL CONSEJO TÉCNICO DE CATASTRO MUNICIPAL QUE VALIDA LAS TABLAS DE VALORES

CATASTRO JOCOTEPEC


CONSEJO TÉCNICO CATASTRAL DEL ESTADO

EL PRESENTE DOCUMENTO SE REVISÓ Y CUMPLE CON LOS LINEAMIENTOS Y RECOMENDACIONES EMITIDAS POR EL CONSEJO TÉCNICO CATASTRAL DEL ESTADO.



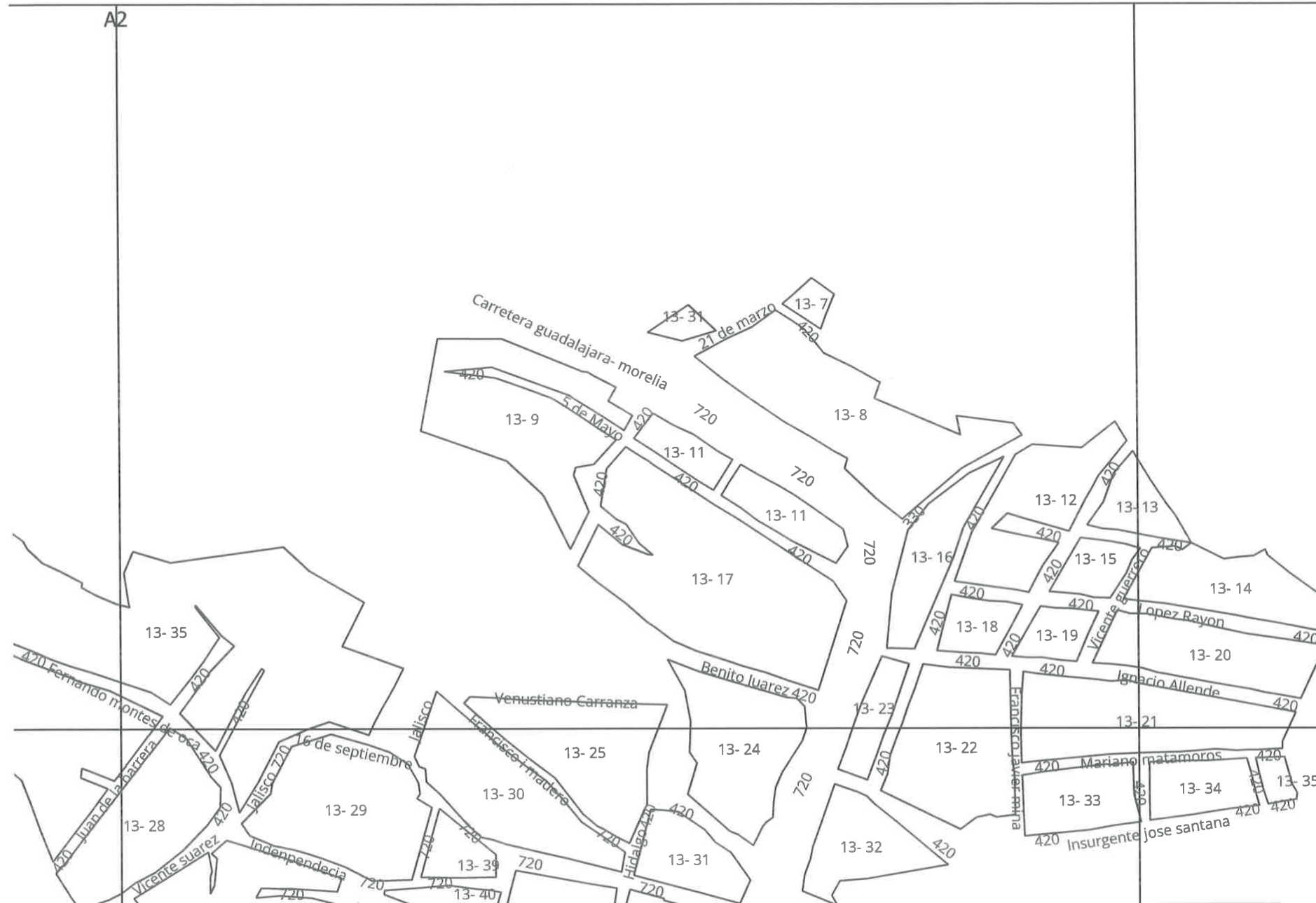
RODOLFO GONZÁLEZ SÁNCHEZ
DIRECTOR DE CATASTRO DEL ESTADO Y SECRETARIO DE ACTAS Y ACUERDOS

H. AYUNTAMIENTO



PRESIDENCIA

HONORABLE CONSEJO DEL ESTADO





NOMBRE DEL MUNICIPIO 050

JOCOTEPEC

NOMBRE DE LA DELEGACION 13

EL MOLINO

CONSEJO TÉCNICO DE CATASTRO MUNICIPAL






ING. Ricardo García Gómez
INTEGRANTE DEL CONSEJO TÉCNICO DE CATASTRO MUNICIPAL QUE VALIDA LAS TABLAS DE VALORES

CATASTRO JOCOTEPEC

CONSEJO TÉCNICO CATASTRAL DEL ESTADO

EL PRESENTE DOCUMENTO SE REVISÓ Y CUMPLE CON LOS LINEAMIENTOS Y RECOMENDACIONES EMITIDAS POR EL CONSEJO TÉCNICO CATASTRAL DEL ESTADO.

RODOLFO GONZÁLEZ SÁNCHEZ
DIRECTOR DE CATASTRO DEL ESTADO Y SECRETARIO DE ACTAS Y ACUERDOS

H. AYUNTAMIENTO

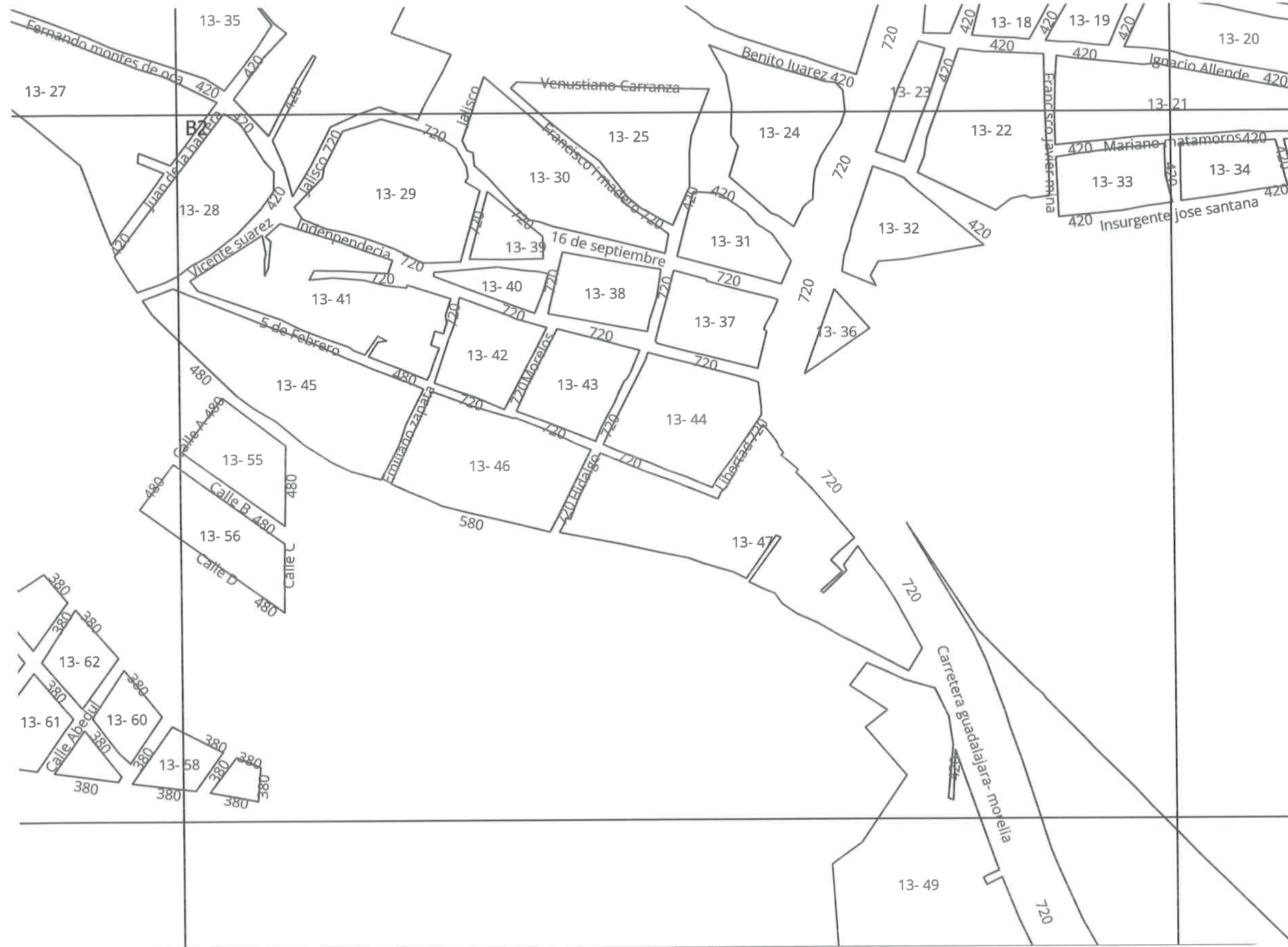



PRESIDENCIA

HONORABLE CONSEJO DEL ESTADO

EL ESTADO DE JALISCO

PERIÓDICO OFICIAL



NOMBRE DEL MUNICIPIO JOCOTEPEC	
NOMBRE DE LA DELEGACION EL MOLINO	
CONSEJO TÉCNICO DE CATASTRO MUNICIPAL	
ING. Ricardo García Gómez INTEGRANTE DEL CONSEJO TÉCNICO DE CATASTRO MUNICIPAL QUE VALIDA LAS TABULACIONES	
CONSEJO TÉCNICO CATASTRAL DEL ESTADO	
EL PRESENTE DOCUMENTO SE REVISÓ Y CUMPLE CON LOS LINEAMIENTOS Y RECOMENDACIONES EMITIDAS POR EL CONSEJO TÉCNICO CATASTRAL DEL ESTADO.	
RODOLFO GONZÁLEZ SÁNCHEZ DIRECTOR DE CATASTRO DEL ESTADO Y SECRETARIO DE ACTAS Y ACUERDOS	
H. AYUNTAMIENTO	
HONORABLE CONSEJO DEL ESTADO	
PRESIDENCIA	

B1




NOMBRE DEL MUNICIPIO 050

JOCOTEPEC

NOMBRE DE LA DELEGACION 13

EL MOLINO

CONSEJO TECNICO DE CATASTRO MUNICIPAL




CATASTRO
JOCOTEPEC

ING. Ricardo Garcia Gomez
INTEGRANTE DEL CONSEJO TECNICO DE CATASTRO MUNICIPAL QUE VALIDA LAS TIRAS DE PLANOS

CONSEJO TECNICO CATASTRAL DEL ESTADO

EL PRESENTE DOCUMENTO SE REVISÓ Y CUMPLE CON LOS LINEAMIENTOS Y RECOMENDACIONES EMITIDAS POR EL CONSEJO TÉCNICO CATASTRAL DEL ESTADO.

RODOLFO GONZÁLEZ SÁNCHEZ
DIRECTOR DE CATASTRO DEL ESTADO Y SECRETARIO DE ACTAS Y ACUERDOS

H. AYUNTAMIENTO




PRESIDENCIA

HONORABLE CONSEJO DEL ESTADO

13-59 13-58 13-57

C3

13-49 720

13-50

13-48

Carretera Guadalajara-Morelia

720

NOMBRE DEL MUNICIPIO 050
JOCOTEPEC

NOMBRE DE LA DELEGACION 13
EL MOLINO

CONSEJO TÉCNICO DE CATASTRO MUNICIPAL

ING. Ricardo García Gómez
INTEGRANTE DEL CONSEJO TÉCNICO DE CATASTRO MUNICIPAL QUE VALIDA LAS TARJETAS DE CATASTRO
CATASTRO JOCOTEPEC

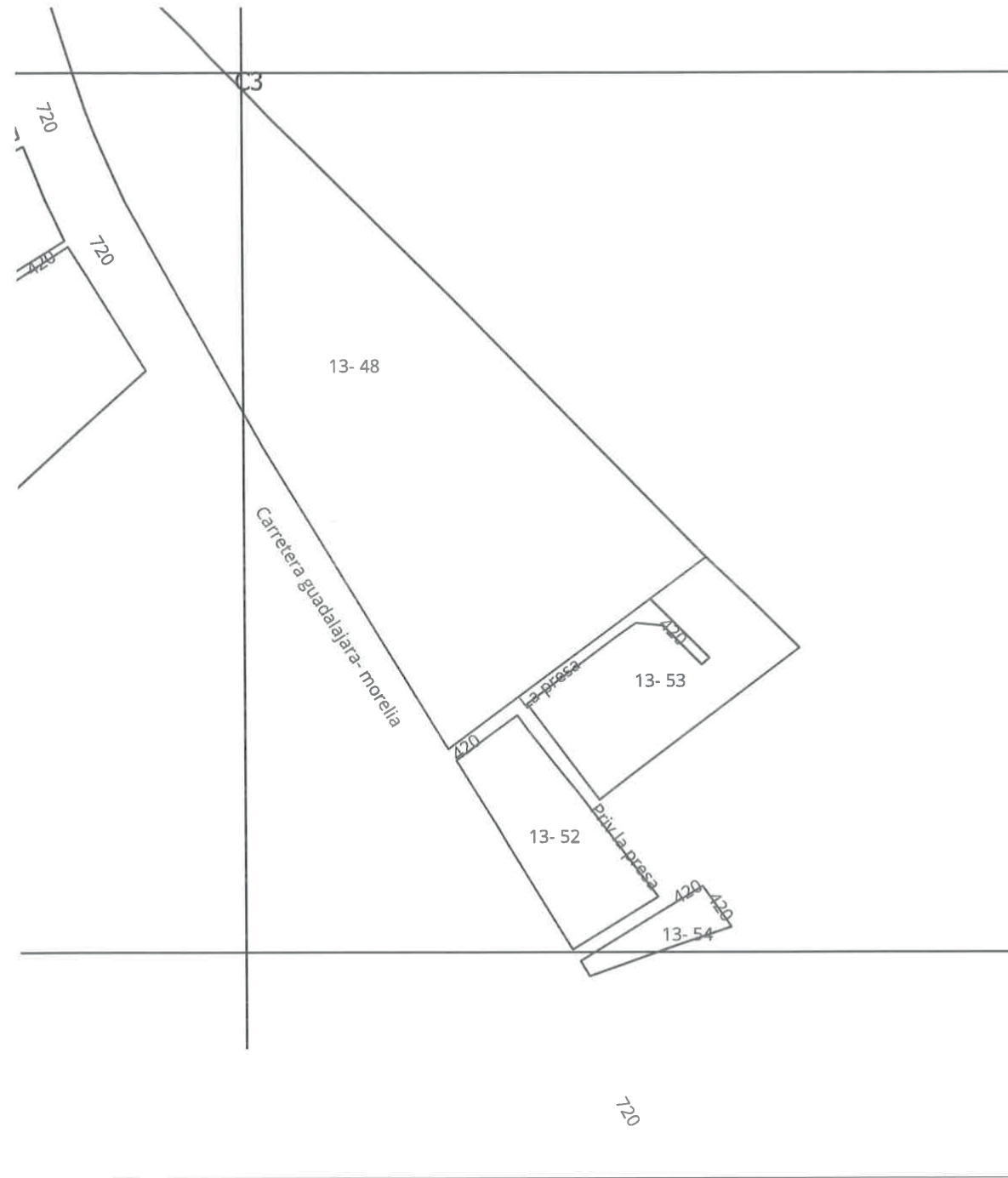
CONSEJO TÉCNICO CATASTRAL DEL ESTADO

EL PRESENTE DOCUMENTO SE REVISÓ Y CUMPLE CON LOS LINEAMIENTOS Y RECOMENDACIONES EMITIDAS POR EL CONSEJO TÉCNICO CATASTRAL DEL ESTADO.

RODOLFO GONZÁLEZ SÁNCHEZ
DIRECTOR DE CATASTRO DEL ESTADO Y SECRETARIO DE ACTAS Y ACUERDOS

H. AYUNTAMIENTO

HONORABLE CONSEJO DEL ESTADO
PRESENCIA



NOMBRE DEL MUNICIPIO **JOCOTEPEC**

NOMBRE DE LA DELEGACION **EL MOLINO**

CONSEJO TÉCNICO DE CATASTRO MUNICIPAL

ING. Ricardo Garcia Gomez
INTEGRANTE DEL CONSEJO TÉCNICO DE CATASTRO MUNICIPAL QUE VALIDA LAS TABLAS DE VALORES

CATASTRO JOCOTEPEC

CONSEJO TÉCNICO CATASTRAL DEL ESTADO

EL PRESENTE DOCUMENTO SE REVISÓ Y CUMPLE CON LOS LINEAMIENTOS Y RECOMENDACIONES EMITIDAS POR EL CONSEJO TÉCNICO CATASTRAL DEL ESTADO.



RODOLFO GONZÁLEZ SÁNCHEZ
DIRECTOR DE CATASTRO DEL ESTADO Y SECRETARIO DE ACTAS Y ACUERDOS

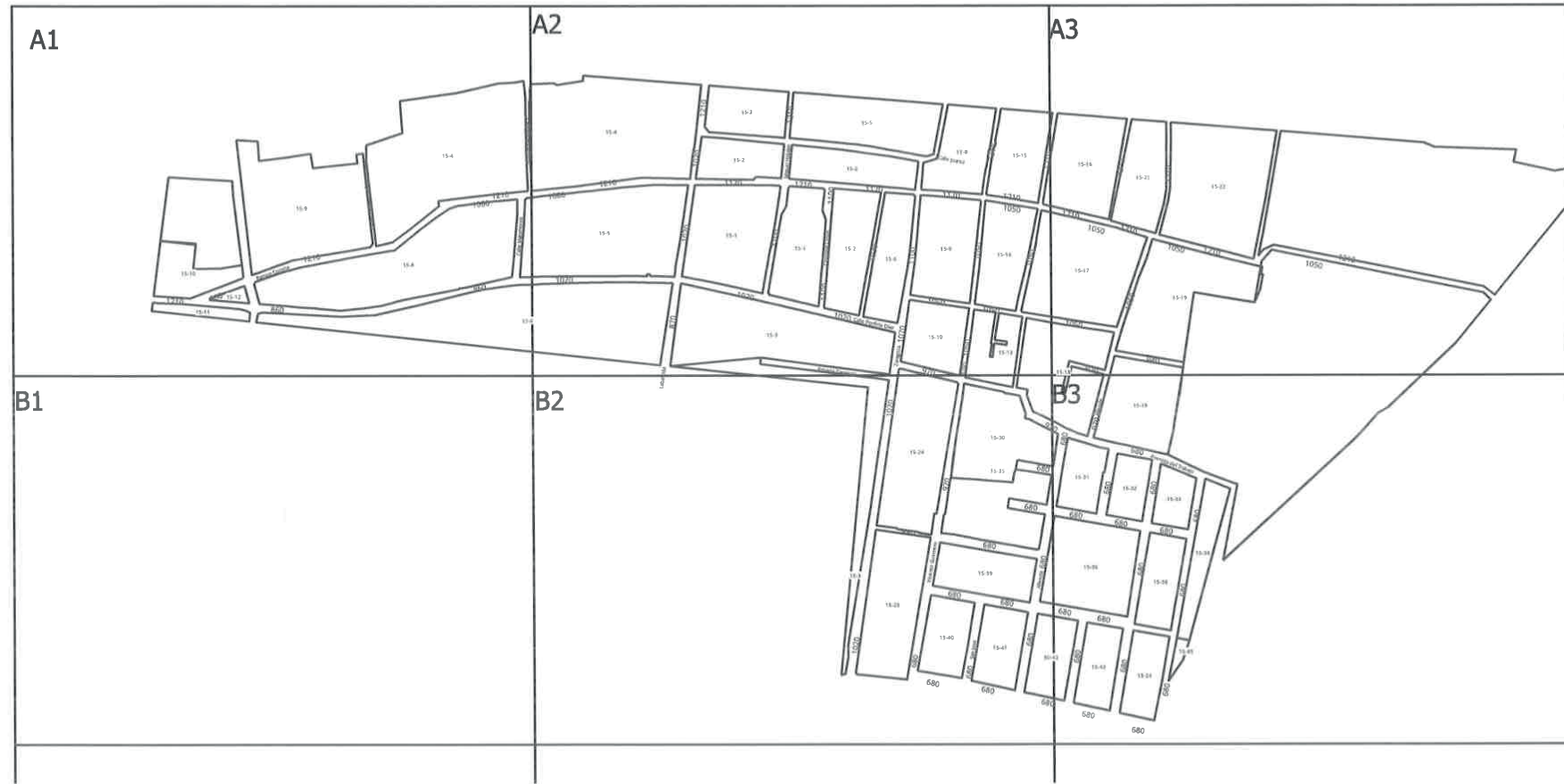
H. AYUNTAMIENTO

PRESIDENCIA

HONORABLE CONSEJO DEL ESTADO

EL ESTADO DE JALISCO
PERIÓDICO OFICIAL



NOMBRE DEL MUNICIPIO 050

JOCOTEPEC

NOMBRE DE LA DELEGACION 15

SAN CRISTOBAL

CONSEJO TECNICO DE CATASTRO MUNICIPAL



ING. Ricardo Garcia Gomez
INTEGRANTE DEL CONSEJO TECNICO DE CATASTRO MUNICIPAL QUE VALIDA LAS TABLAS DE VALORES
CATASTRO JOCOTEPEC

CONSEJO TECNICO CATASTRAL DEL ESTADO

EL PRESENTE DOCUMENTO SE REVISÓ Y CUMPLE CON LOS LINEAMIENTOS Y RECOMENDACIONES EMITIDAS POR EL CONSEJO TECNICO CATASTRAL DEL ESTADO.


RODOLFO GONZÁLEZ SÁNCHEZ
DIRECTOR DE CATASTRO DEL ESTADO Y SECRETARIO DE ACTAS Y ACUERDOS

H. AYUNTAMIENTO



PRESIDENCIA

HONORABLE CONSEJO DEL ESTADO



NOMBRE DEL MUNICIPIO
JOCOTEPEC

NOMBRE DE LA DELEGACION
SAN CRISTOBAL

CONSEJO TECNICO DE CATASTRO MUNICIPAL

ING. Ricardo García Gómez
INTEGRANTE DEL CONSEJO TECNICO DE CATASTRO MUNICIPAL QUE VALIDA LAS TABLAS DE VALORES

CATASTRO JOCOTEPEC

CONSEJO TECNICO CATASTRAL DEL ESTADO

EL PRESENTE DOCUMENTO SE REVISÓ Y CUMPLE CON LOS LINEAMIENTOS Y RECOMENDACIONES EMITIDAS POR EL CONSEJO TÉCNICO CATASTRAL DEL ESTADO.

RODOLFO GONZÁLEZ SÁNCHEZ
DIRECTOR DE CATASTRO DEL ESTADO Y SECRETARIO DE ACTAS Y ACUERDOS

H. AYUNTAMIENTO



GOBIERNO MUNICIPAL 2024
JOCOTEPEC, JALISCO

PRESIDENCIA

HONORABLE CONSEJO DEL ESTADO

EL ESTADO DE JALISCO
PERIÓDICO OFICIAL





NOMBRE DEL MUNICIPIO 050
JOCOTEPEC

NOMBRE DE LA DELEGACION 15
SAN CRISTOBAL

CONSEJO TÉCNICO DE CATASTRO MUNICIPAL


 

ING. Ricardo García Gómez
 INTEGRANTE DEL CONSEJO TÉCNICO DE CATASTRO MUNICIPAL QUE VALIDA LAS TABLAS DE VENTA

CATASTRO JOCOTEPEC



CONSEJO TÉCNICO CATASTRAL DEL ESTADO

EL PRESENTE DOCUMENTO SE REVISÓ Y CUMPLE CON LOS LINEAMIENTOS Y RECOMENDACIONES EMITIDAS POR EL CONSEJO TÉCNICO CATASTRAL DEL ESTADO.



RODOLFO GONZÁLEZ SÁNCHEZ
 DIRECTOR DE CATASTRO DEL ESTADO Y SECRETARIO DE ACTAS Y ACUERDOS

H. AYUNTAMIENTO

HONORABLE CONSEJO DEL ESTADO

PRESENCIA



NOMBRE DEL MUNICIPIO **JOCOTEPEC**
 NOMBRE DE LA DELEGACION **SAN CRISTOBAL**
 CONSEJO TECNICO DE CATASTRO MUNICIPAL



ING. Ricardo García Gómez
 INTEGRANTE DEL CONSEJO TECNICO DE CATASTRO MUNICIPAL QUE VALIDA LAS TABLAS DE


CONSEJO TECNICO CATASTRAL DEL ESTADO

EL PRESENTE DOCUMENTO SE REVISÓ Y CUMPLE CON LOS LINEAMIENTOS Y RECOMENDACIONES EMITIDAS POR EL CONSEJO TÉCNICO CATASTRAL DEL ESTADO.

RODOLFO GONZÁLEZ SÁNCHEZ
 DIRECTOR DE CATASTRO DEL ESTADO Y SECRETARIO DE ACTAS Y ACUERDOS



HONORABLE CONSEJO DEL ESTADO





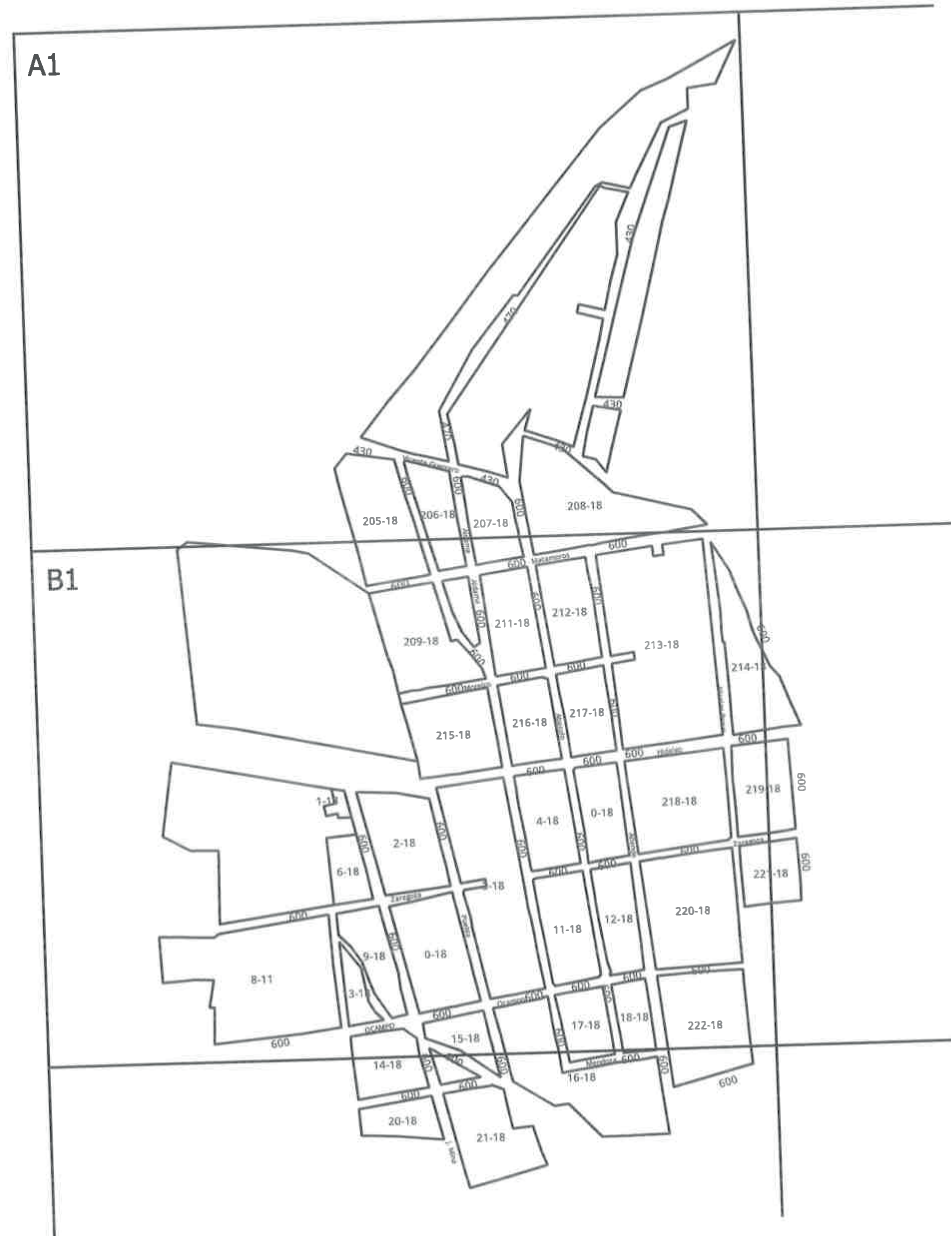


NOMBRE DEL MUNICIPIO **JOCOTEPEC**
NOMBRE DE LA DELEGACION **SAN CRISTOBAL**
CONSEJO TÉCNICO DE CATASTRO MUNICIPAL

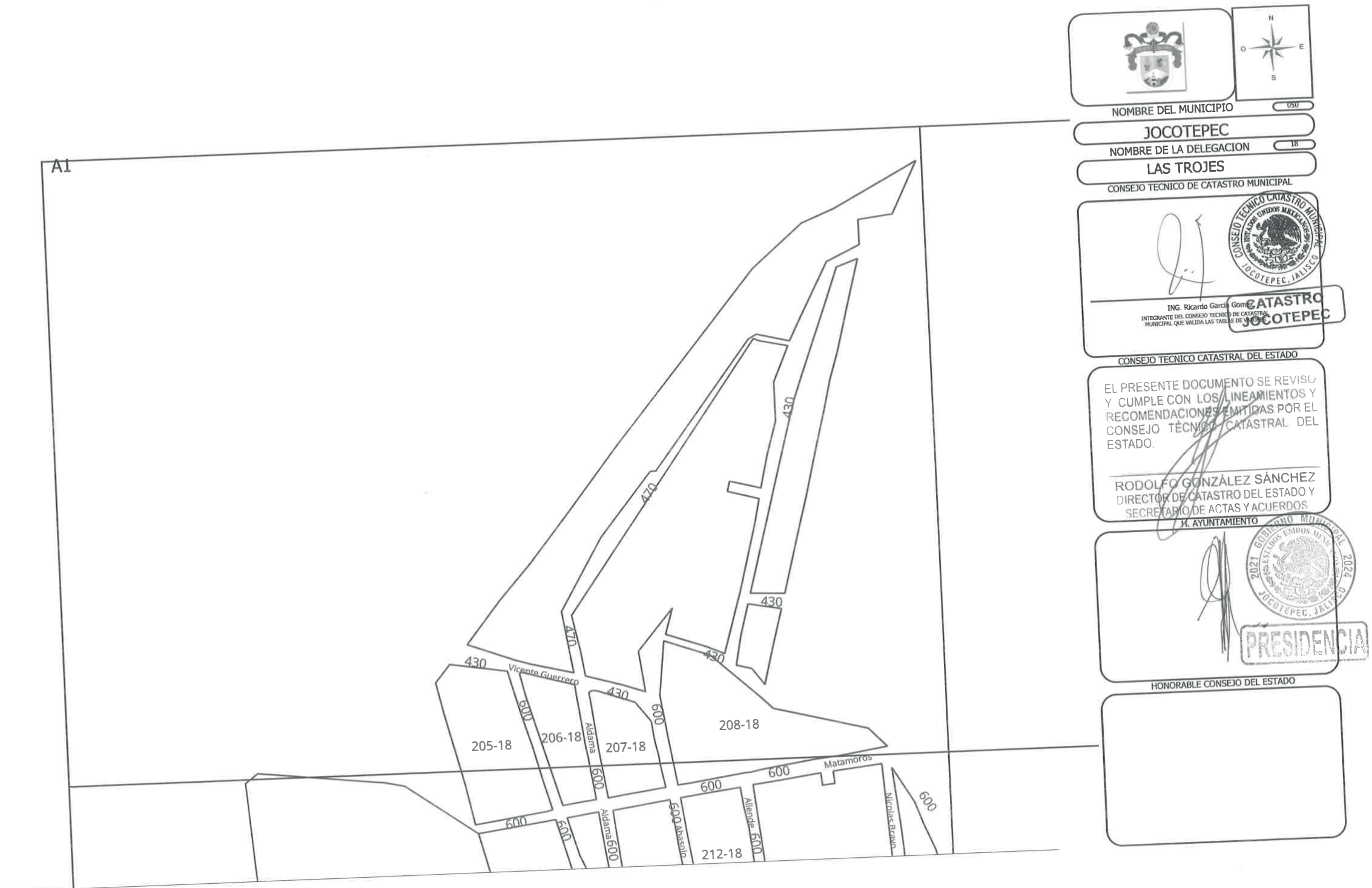


CONSEJO TÉCNICO CATASTRAL DEL ESTADO
EL PRESENTE DOCUMENTO SE REVISÓ Y CUMPLE CON LOS LINEAMIENTOS Y RECOMENDACIONES EMITIDAS POR EL CONSEJO TÉCNICO CATASTRAL DEL ESTADO.
RODOLFO GONZÁLEZ SÁNCHEZ
DIRECTOR DE CATASTRO DEL ESTADO Y SECRETARIO DE ACTAS Y ACUERDOS
H. AYUNTAMIENTO





NOMBRE DEL MUNICIPIO 050	
JOCOTEPEC	
NOMBRE DE LA DELEGACION 18	
LAS TROJES	
CONSEJO TECNICO DE CATASTRO MUNICIPAL	
ING. Ricardo García Gómez INTEGRANTE DEL CONSEJO TECNICO DE CATASTRO MUNICIPAL QUE VALORA LAS TASAS DE...	
CONSEJO TECNICO CATASTRO JOCOTEPEC	
CONSEJO TECNICO CATASTRAL DEL ESTADO	
EL PRESENTE DOCUMENTO SE REVISÓ Y CUMPLE CON LOS LINEAMIENTOS Y RECOMENDACIONES EMITIDAS POR EL CONSEJO TÉCNICO CATASTRAL DEL ESTADO.	
RODOLFO GONZÁLEZ SÁNCHEZ DIRECTOR DE CATASTRO DEL ESTADO Y SECRETARIO DE ACTAS Y ACUERDOS	
H. AYUNTAMIENTO	
HONORABLE CONSEJO DEL ESTADO	
PRESIDENCIA	



NOMBRE DEL MUNICIPIO 050

JOCOTEPEC

NOMBRE DE LA DELEGACION 18

LAS TROJES

CONSEJO TECNICO DE CATASTRO MUNICIPAL

ING. Ricardo García Gómez
INTEGRANTE DEL CONSEJO TECNICO DE CATASTRO MUNICIPAL QUE VALIDA LAS TABLAS DE CATASTRO
CONSEJO TECNICO CATASTRO MUNICIPAL
JOCOTEPEC, JALISCO

CONSEJO TECNICO CATASTRAL DEL ESTADO

EL PRESENTE DOCUMENTO SE REVISU Y CUMPLE CON LOS LINEAMIENTOS Y RECOMENDACIONES EMITIDAS POR EL CONSEJO TECNICO CATASTRAL DEL ESTADO.

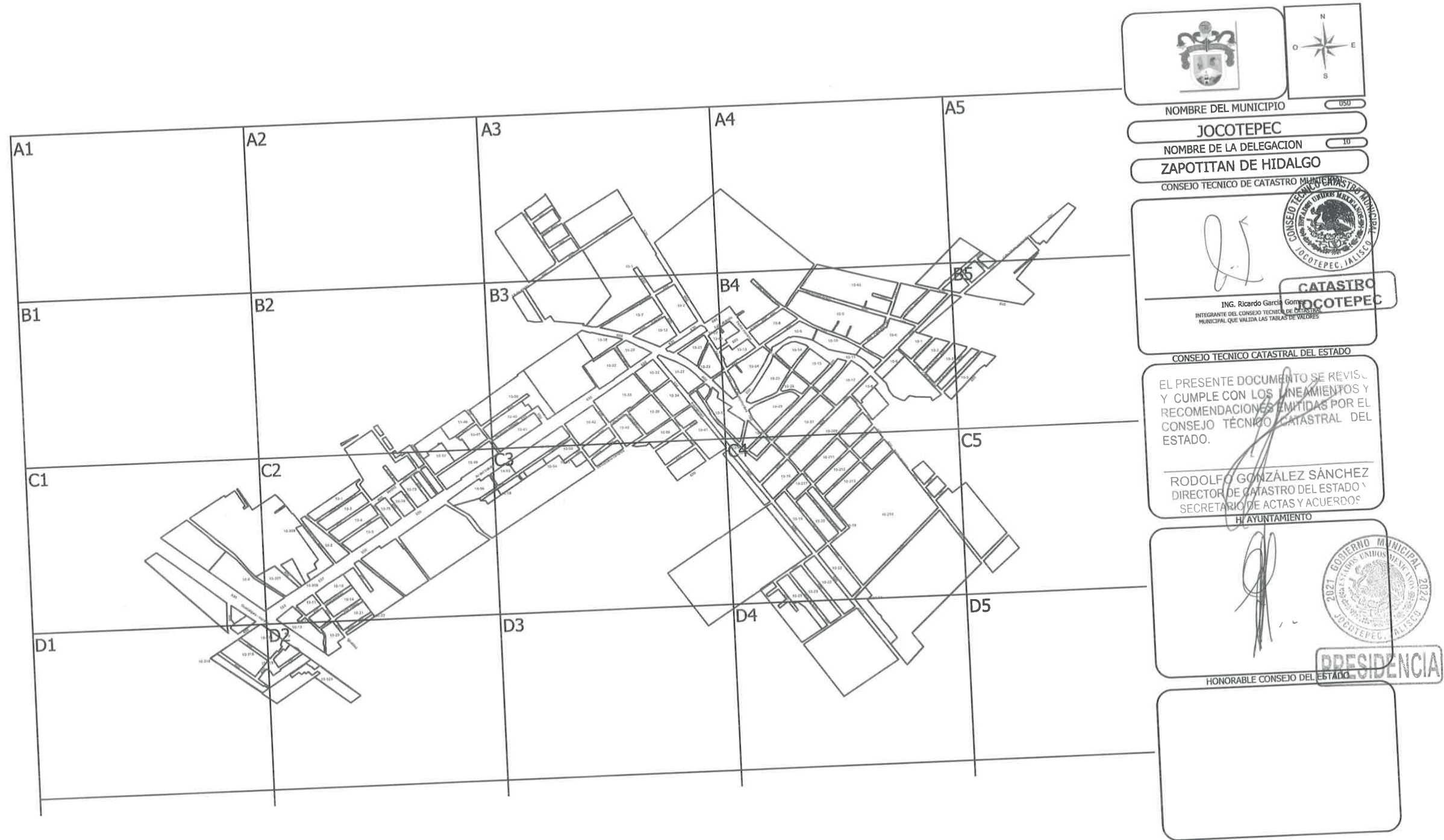
RODOLFO GONZÁLEZ SÁNCHEZ
DIRECTOR DE CATASTRO DEL ESTADO Y SECRETARIO DE ACTAS Y ACUERDOS

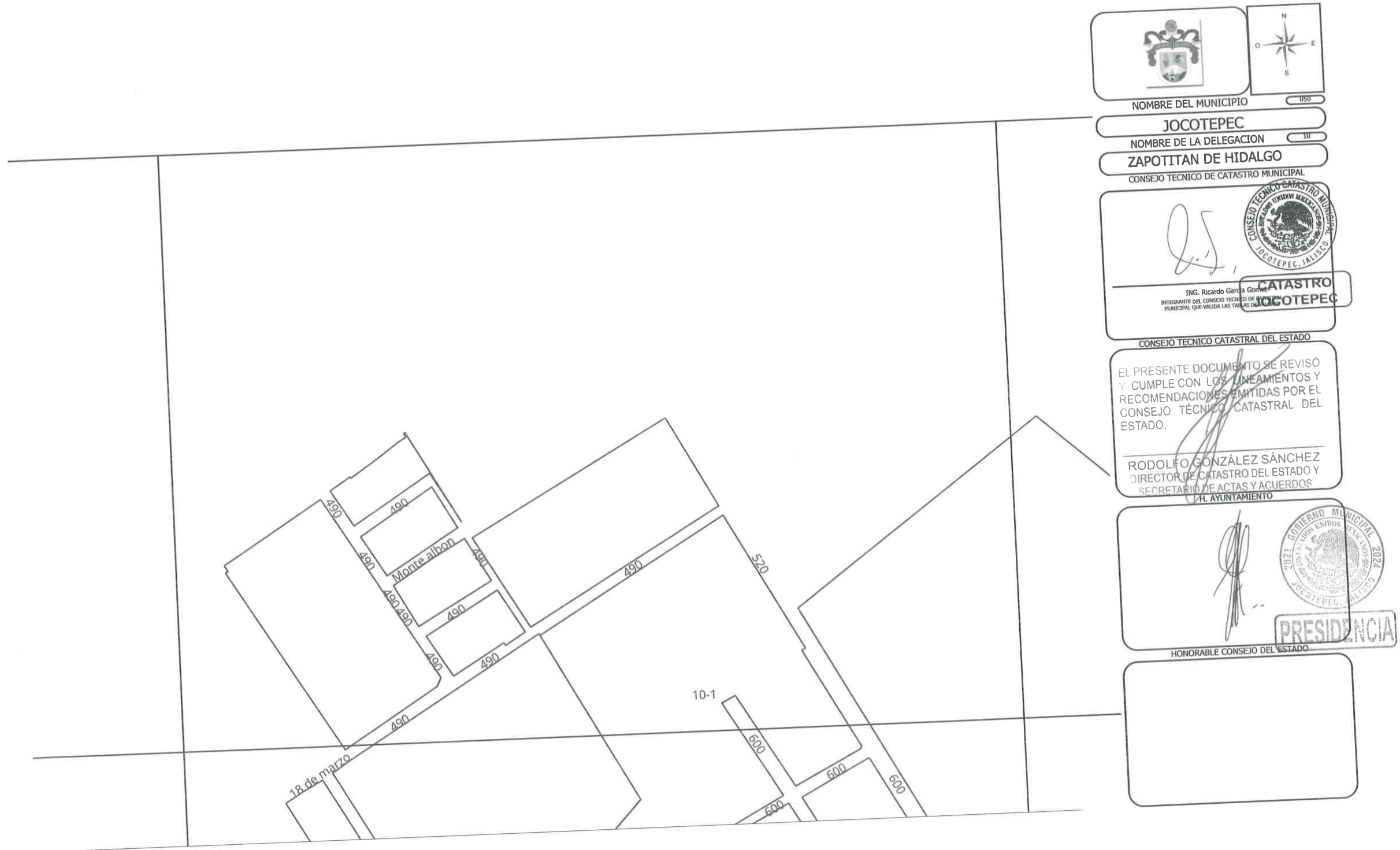
H. AYUNTAMIENTO
2021 GOBIERNO MUNICIPAL DEL 2024
JOCOTEPEC, JALISCO
PRESIDENCIA

HONORABLE CONSEJO DEL ESTADO

EL ESTADO DE JALISCO
PERIÓDICO OFICIAL







NOMBRE DEL MUNICIPIO

JOCOTEPEC

NOMBRE DE LA DELEGACION

ZAPOTITAN DE HIDALGO

CONSEJO TECNICO DE CATASTRO MUNICIPAL



ING. Ricardo García Gómez
INTEGRANTE DEL CONSEJO TECNICO DE CATASTRO MUNICIPAL QUE VALIDA LAS TABLAS DE CATASTRO

CONSEJO TECNICO CATASTRAL DEL ESTADO

EL PRESENTE DOCUMENTO SE REVISÓ Y CUMPLE CON LOS LINEAMIENTOS Y RECOMENDACIONES EMITIDAS POR EL CONSEJO TÉCNICO CATASTRAL DEL ESTADO.

RODOLFO GONZÁLEZ SÁNCHEZ
DIRECTOR DE CATASTRO DEL ESTADO Y SECRETARIO DE ACTAS Y ACUERDOS
H. AYUNTAMIENTO



PRESIDENCIA


HONORABLE CONSEJO DEL ESTADO



11-46
10-47
10-52
10-49
10-40
10-41
10-59
14-53

Ingeniero barbado Guzmán
Dr. simon williams
Av del trabajo
Roca negra
MAYAS 400



550
400
400



NOMBRE DEL MUNICIPIO USU
JOCOTEPEC

NOMBRE DE LA DELEGACION 10
ZAPOTITAN DE HIDALGO

CONSEJO TÉCNICO DE CATASTRO MUNICIPAL




ING. Ricardo García Gómez
INTEGRANTE DEL CONSEJO TÉCNICO DE CATASTRO MUNICIPAL QUE VALIDA LAS TABLAS DE CATASTRO

CATASTRO JOCOTEPEC



CONSEJO TÉCNICO CATASTRAL DEL ESTADO

EL PRESENTE DOCUMENTO SE REVISÓ Y CUMPLE CON LOS LINEAMIENTOS Y RECOMENDACIONES EMITIDAS POR EL CONSEJO TÉCNICO CATASTRAL DEL ESTADO.



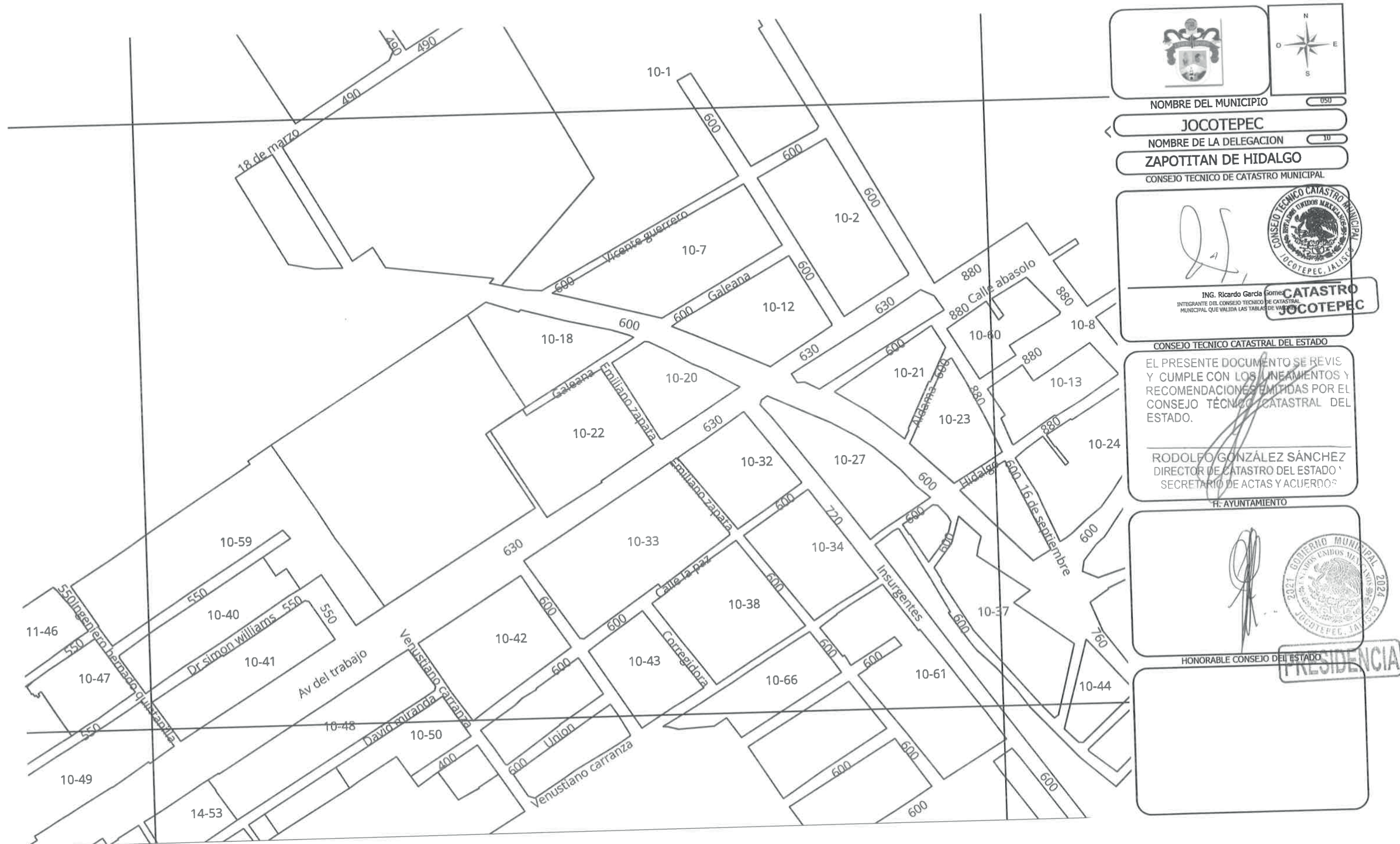
RODOLFO GONZÁLEZ SÁNCHEZ
DIRECTOR DE CATASTRO DEL ESTADO
SECRETARÍO DE ACTAS Y ACUERDOS

AYUNTAMIENTO



HONORABLE CONSEJO DEL ESTADO

PRESENCIA








NOMBRE DEL MUNICIPIO 050
JOCOTEPEC

NOMBRE DE LA DELEGACION 10
ZAPOTITAN DE HIDALGO
 CONSEJO TÉCNICO DE CATASTRO MUNICIPAL




ING. Ricardo García Gómez
 INTEGRANTE DEL CONSEJO TÉCNICO DE CATASTRO MUNICIPAL QUE VALIDA LAS TABLAS DE VALORES
CATASTRO JOCOTEPEC

CONSEJO TÉCNICO CATASTRAL DEL ESTADO

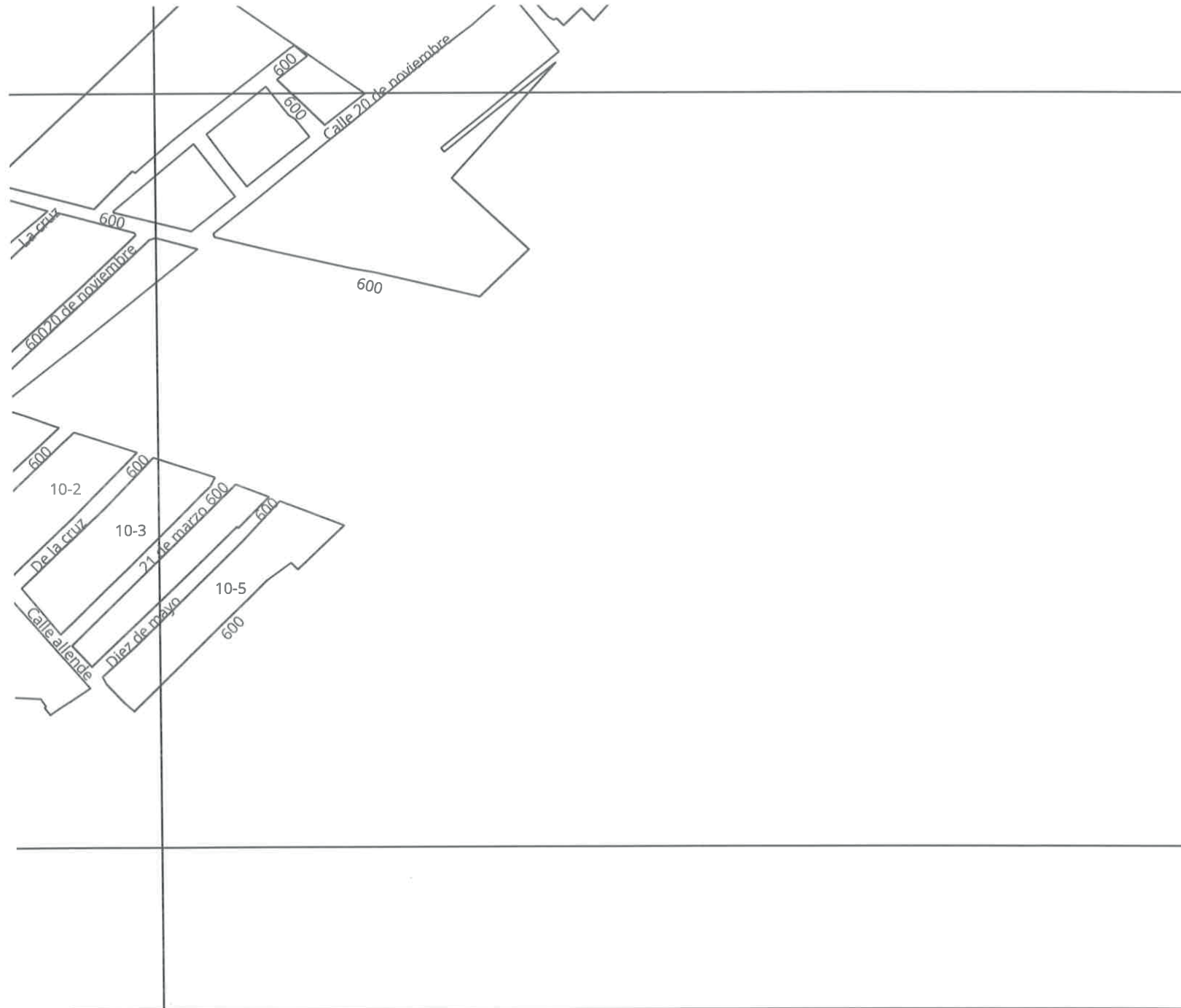
EL PRESENTE DOCUMENTO SE REVISÓ Y CUMPLE CON LOS LINEAMIENTOS Y RECOMENDACIONES EMITIDAS POR EL CONSEJO TÉCNICO CATASTRAL DEL ESTADO.



Rodolfo González Sánchez
 RODOLFO GONZÁLEZ SÁNCHEZ
 DIRECTOR DE CATASTRO DEL ESTADO
 SECRETARIO DE ACTAS Y ACUERDOS
 H. AYUNTAMIENTO




RESIDENCIA

HONORABLE CONSEJO DEL ESTADO





NOMBRE DEL MUNICIPIO

JOCOTEPEC

NOMBRE DE LA DELEGACION

ZAPOTITAN DE HIDALGO

CONSEJO TÉCNICO DE CATASTRO MUNICIPAL


 

ING. Ricardo García González
INTEGRANTE DEL CONSEJO TÉCNICO DE CATASTRO MUNICIPAL QUE VALIDA LAS TABLAS DE VALORES

CATASTRO JOCOTEPEC



CONSEJO TÉCNICO CATASTRAL DEL ESTADO

EL PRESENTE DOCUMENTO SE REVISÓ Y CUMPLE CON LOS LINEAMIENTOS RECOMENDACIONES EMITIDAS POR EL CONSEJO TÉCNICO CATASTRAL DEL ESTADO.



RODOLFO GONZÁLEZ SÁNCHEZ
DIRECTOR DE CATASTRO DEL ESTADO
SECRETARIO DE ACTAS Y ACUERDOS

H. AYUNTAMIENTO

HONORABLE CONSEJO DEL ESTADO

PRESENCIA

NOMBRE DEL MUNICIPIO 050
JOCOTEPEC

NOMBRE DE LA DELEGACION 10
ZAPOTITAN DE HIDALGO

CONSEJO TECNICO DE CATASTRO MUNICIPAL

ING. Ricardo García Gómez
INTEGRANTE DEL CONSEJO TECNICO DE CATASTRO MUNICIPAL QUE VALIDA LAS TABLAS DE VALUACION

CATASTRO JOCOTEPEC

CONSEJO TECNICO CATASTRAL DEL ESTADO

EL PRESENTE DOCUMENTO SE REVISÓ Y CUMPLE CON LOS LINEAMIENTOS Y RECOMENDACIONES EMITIDAS POR EL CONSEJO TÉCNICO CATASTRAL DEL ESTADO.

RODOLFO GONZÁLEZ SÁNCHEZ
DIRECTOR DE CATASTRO DEL ESTADO
SECRETARIO DE ACTAS Y ACUERDOS

H. AYUNTAMIENTO

HONORABLE CONSEJO DEL ESTADO

PRESENCIA

EL ESTADO DE JALISCO
PERIÓDICO OFICIAL





NOMBRE DEL MUNICIPIO
JOCOTEPEC

NOMBRE DE LA DELEGACION
ZAPOTTITAN DE HIDALGO

CONSEJO TECNICO DE CATASTRO MUNICIPAL






ING. Ricardo Garcia Gomez
INTEGRANTE DEL CONSEJO TECNICO DE CATASTRO MUNICIPAL QUE VALIDA LAS TABLAS DE VALORES

CATASTRO JOCOTEPEC

CONSEJO TECNICO CATASTRAL DEL ESTADO

EL PRESENTE DOCUMENTO SE REVISÓ Y CUMPLE CON LOS LINEAMIENTOS Y RECOMENDACIONES EMITIDAS POR EL CONSEJO TÉCNICO CATASTRAL DEL ESTADO.

RODOLFO GONZÁLEZ SÁNCHEZ
DIRECTOR DE CATASTRO DEL ESTADO
SECRETARIO DE ACTAS Y ACUERDOS

H. AYUNTAMIENTO




HONORABLE CONSEJO DEL ESTADO

PRESENCIA

NOMBRE DEL MUNICIPIO 050
JOCOTEPEC

NOMBRE DE LA DELEGACION 10
ZAPOTTITAN DE HIDALGO

CONSEJO TÉCNICO DE CATASTRO MUNICIPAL

CATASTRO JOCOTEPEC

ING. Ricardo García Gómez
INTEGRANTE DEL CONSEJO TÉCNICO DE CATASTRO MUNICIPAL QUE VALIDA LAS TABLAS DE VALORES

CONSEJO TÉCNICO CATASTRAL DEL ESTADO

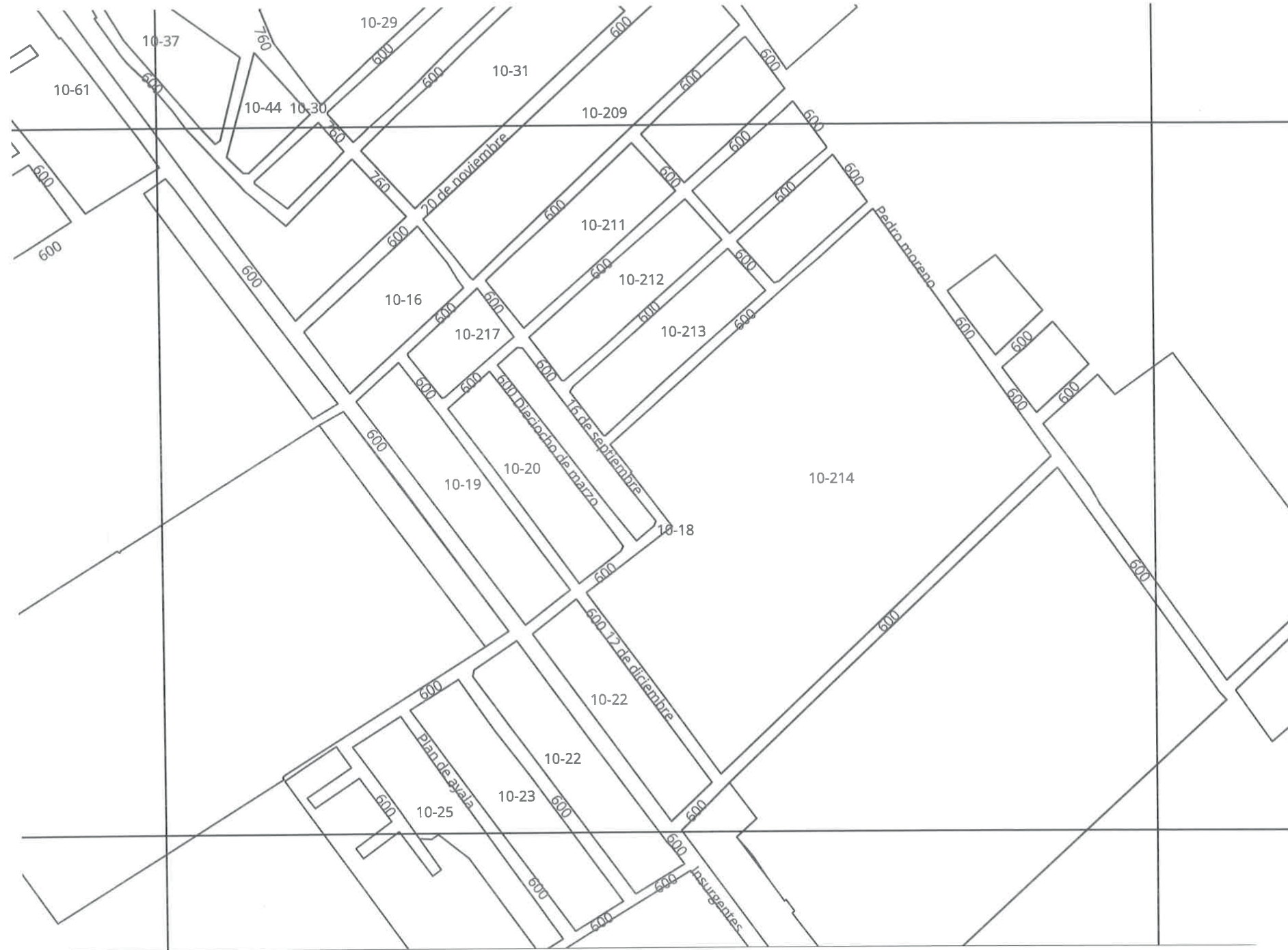
EL PRESENTE DOCUMENTO SE REVISÓ Y CUMPLE CON LOS LINEAMIENTOS Y RECOMENDACIONES EMITIDAS POR EL CONSEJO TÉCNICO CATASTRAL DEL ESTADO.



RODOLFO GONZÁLEZ SÁNCHEZ
DIRECTOR DE CATASTRO DEL ESTADO
SECRETARIO DE ACTAS Y ACUERDOS
H. AYUNTAMIENTO

HONORABLE CONSEJO DEL ESTADO

RESIDENCIA

EL ESTADO DE JALISCO
PERIÓDICO OFICIAL





NOMBRE DEL MUNICIPIO 050
JOCOTEPEC

NOMBRE DE LA DELEGACION II
ZAPOTITAN DE HIDALGO

CONSEJO TÉCNICO DE CATASTRO MUNICIPAL


 

ING. Ricardo García Gómez
INTEGRANTE DEL CONSEJO TÉCNICO DE CATASTRO MUNICIPAL QUE VALIDA LAS TABLAS DE VALORES

CATASTRO JOCOTEPEC



CONSEJO TÉCNICO CATASTRAL DEL ESTADO

EL PRESENTE DOCUMENTO SE REVISÓ Y CUMPLE CON LOS LINEAMIENTOS Y RECOMENDACIONES EMITIDAS POR EL CONSEJO TÉCNICO CATASTRAL DEL ESTADO.

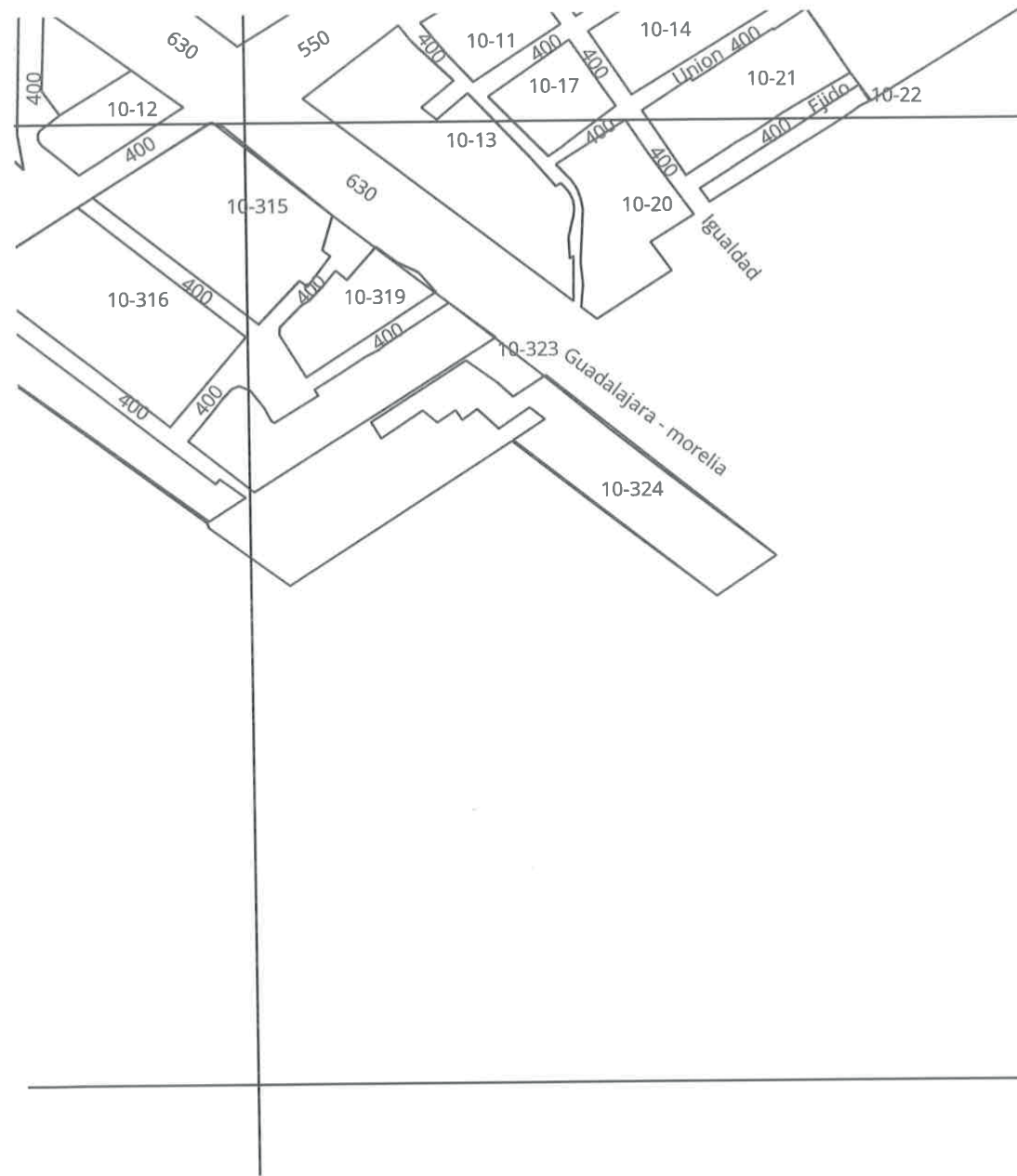


RODOLFO GONZÁLEZ SÁNCHEZ
DIRECTOR DE CATASTRO DEL ESTADO Y SECRETARIO DE ACTAS Y ACUERDOS

H. AYUNTAMIENTO

HONORABLE CONSEJO DEL ESTADO **RESIDENCIA**



NOMBRE DEL MUNICIPIO **JOCOTEPEC**

NOMBRE DE LA DELEGACION **ZAPOTITAN DE HIDALGO**

CONSEJO TECNICO DE CATASTRO MUNICIPAL



ING. Ricardo Garcia Gomez
INTEGRANTE DEL CONSEJO TECNICO DE CATASTRO MUNICIPAL QUE VALIDA LAS TABLAS DE MEDICION

CONSEJO TECNICO CATASTRAL DEL ESTADO

EL PRESENTE DOCUMENTO SE REVISÓ Y CUMPLE CON LOS LINEAMIENTOS Y RECOMENDACIONES EMITIDAS POR EL CONSEJO TÉCNICO CATASTRAL DEL ESTADO.

RODOLFO GONZÁLEZ SÁNCHEZ
DIRECTOR DE CATASTRO DEL ESTADO Y SECRETARIO DE ACTAS Y ACUERDOS

H. AYUNTAMIENTO



HONORABLE CONSEJO DEL ESTADO





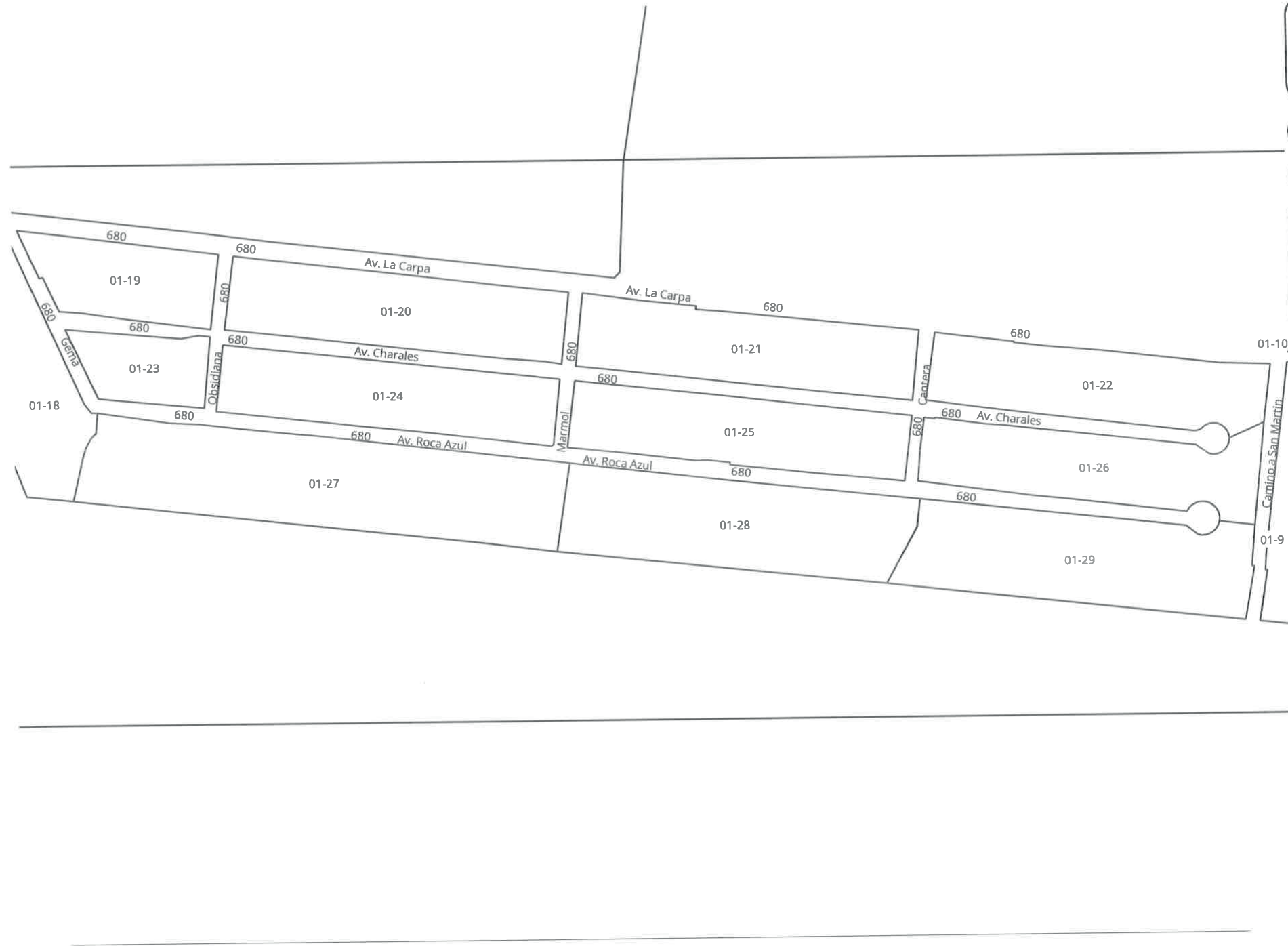
NOMBRE DEL MUNICIPIO **JOCOTEPEC**
NOMBRE DE LA DELEGACION **ROCA AZUL**
CONSEJO TECNICO DE CATASTRO MUNICIPAL

ING. Ricardo García Gómez
INTENDENTE DEL CONSEJO TECNICO DE CATASTRO MUNICIPAL QUE VALIDA LAS TABLAS DE VALUACION
CATASTRO JOCOTEPEC

CONSEJO TECNICO CATASTRAL DEL ESTADO
EL PRESENTE DOCUMENTO SE REVISÓ Y CUMPLE CON LOS LINEAMIENTOS Y RECOMENDACIONES EMITIDAS POR EL CONSEJO TECNICO CATASTRAL DEL ESTADO.
RODOLFO GONZÁLEZ SÁNCHEZ
DIRECTOR DE CATASTRO DEL ESTADO
SECRETARIO DE ACTAS Y ACUERDOS

H. AYUNTAMIENTO

2021 GOBIERNO MUNICIPAL 2024
JOCOTEPEC, JALISCO
RESIDENCIA
HONORABLE CONSEJO DEL ESTADO



NOMBRE DEL MUNICIPIO 050

JOCOTEPEC

NOMBRE DE LA DELEGACION 12

ROCA AZUL

CONSEJO TECNICO DE CATASTRO MUNICIPAL



ING. Ricardo García Gómez
INTEGRANTE DEL CONSEJO TECNICO DE CATASTRO MUNICIPAL QUE VALIDA LAS TASAS DE VALORES

CATASTRO JOCOTEPEC

CONSEJO TECNICO CATASTRAL DEL ESTADO

EL PRESENTE DOCUMENTO SE REVISÓ Y CUMPLE CON LOS LINEAMIENTOS Y RECOMENDACIONES EMITIDAS POR EL CONSEJO TÉCNICO CATASTRAL DEL ESTADO.

RODOLFO GONZÁLEZ SÁNCHEZ
DIRECTOR DE CATASTRO DEL ESTADO
SECRETARÍA DE ACTAS Y ACUERDOS

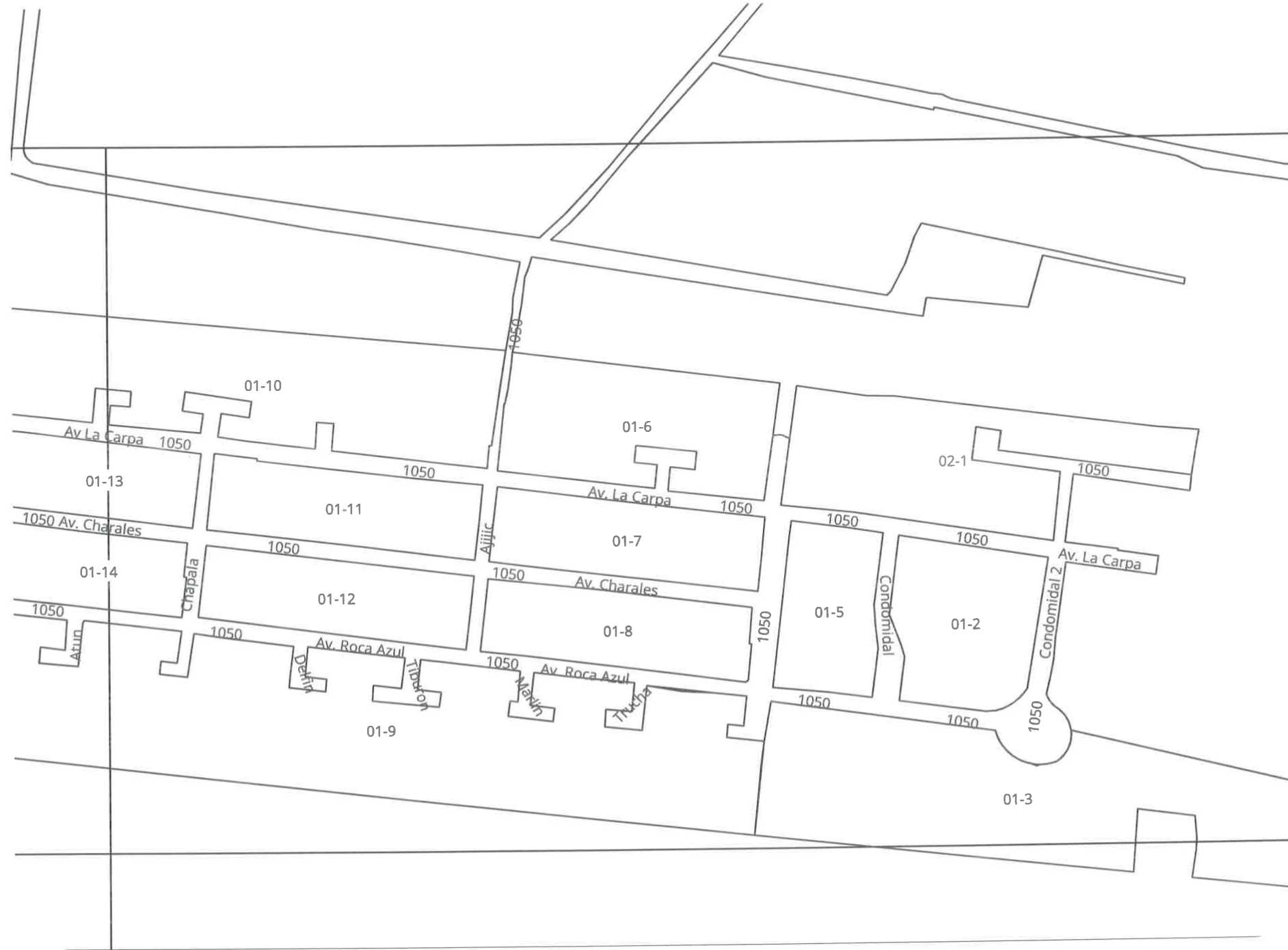
H. AYUNTAMIENTO





PRESIDENCIA

HONORABLE CONSEJO DEL ESTADO

EL ESTADO DE JALISCO
PERIÓDICO OFICIAL






NOMBRE DEL MUNICIPIO 050
JOCOTEPEC

NOMBRE DE LA DELEGACION 12
ROCA AZUL


CONSEJO TECNICO DE CATASTRO MUNICIPAL





ING. Ricardo Garcia Gomez
INTEGRANTE DEL CONSEJO TECNICO DE CATASTRO MUNICIPAL QUE VALIDA LAS TABLAS DE VALORES
CATASTRO JOCOTEPEC

CONSEJO TECNICO CATASTRAL DEL ESTADO

EL PRESENTE DOCUMENTO SE REVISÓ Y CUMPLE CON LOS LINEAMIENTOS RECOMENDACIONES EMITIDAS POR EL CONSEJO TÉCNICO CATASTRAL DEL ESTADO.


RODOLFO GONZÁLEZ SÁNCHEZ
DIRECTOR DE CATASTRO DEL ESTADO
SECRETARIO DE ACTAS Y ACUERDOS
H. AYUNTAMIENTO



HONORABLE CONSEJO DEL ESTADO
PRESIDENCIA

EL ESTADO DE JALISCO
PERIÓDICO OFICIAL



FORMATO 04

VALORES DE TERRENO URBANO DE DELEGACIONES, POBLACIONES, FRACCIONAMIENTOS, DESARROLLOS URBANOS, COLONIAS, ÁREAS URBANAS Y RESERVAS DETERMINADAS DENTRO DE LOS LÍMITES DEL CENTRO DE POBLACIÓN DE LOS PLANES DE DESARROLLO URBANO, QUE CUENTAN CON UN MÁXIMO DE DIEZ MANZANAS; EN LOS CUALES SE INDICA SU VALOR CATASTRAL DE RANGO ÚNICO POR METRO CUADRADO EN TANTO SE REALIZAN SUS PLANOS DE VALORES CATASTRALES CORRESPONDIENTES.

VALOR CATASTRAL DE RANGO ÚNICO																						
	\$ 690.00	\$ 2,600.00	\$ 1,050.00	\$ 1,360.00	\$ 1,500.00	\$ 1,500.00	\$ 1,420.00	\$ 1,550.00	\$ 900.00	\$ 1,360.00	\$ 920.00	\$ 1,360.00	\$ 1,420.00	\$ 1,450.00	\$ 1,420.00	\$ 1,360.00	\$ 1,300.00	\$ 1,300.00	\$ 900.00	\$ 900.00	\$ 1,600.00	
SERVICIOS	AGUA	SI	SI	SI	SI	SI	SI	SI	SI	SI	SI	SI	SI	SI	SI	SI	SI	SI	SI	SI	SI	
	DRENAJE	SI	SI	SI	SI		SI	SI	SI	SI			SI	SI		SI		SI				
	ELECTRICIDAD	SI	SI	SI	SI	SI	SI	SI	SI	SI	SI	SI	SI	SI	SI	SI	SI	SI	SI	SI	SI	SI
	ALUMBRADO PÚBLICO	SI	SI	SI	SI	SI	SI	SI	SI	SI			SI	SI		SI	SI	SI				
	PAVIMENTOS	4	5	4	4	4	4	4	4	4	4	4	4	3	4	4	4	4	4	5	5	3
NOMBRE DEL CENTRO DE POBLACIÓN	VISTAS DE JOCOTEPEC																					
	VILLA DE GUADALUPE																					
	PUERTA DEL LAGO																					
	LAS CEIBAS																					
	MONTE SAN ANDRES																					
	G 8 BUGAMBILIAS																					
	PASEO DEL CARDENAL																					
	COND VISTAS DEL LAGO																					
	LAKE SHORE																					
	COND EL AHUJOTE																					
	COND CERRO GRANDE																					
	VISTA PUNTA DEL LAGO																					
	COND. ITZIA RESID																					
	COND LAGO LUNA CHAP																					
	MONT SAINT MICHEL																					
	COND. LOS CIRUELOS																					
	VISTA REAL RESID																					
	COND. DOS VISTAS																					
	COND. CONSTANZA RDAL																					
	COND. COVENTINA																					
	COND. NATURA																					
		CÓDIGO DE PAVIMENTACIÓN O RODAMIENTOS																				
		PAVIMENTACIÓN															CLAVE PAV.					
		Concreto Hidráulico															1					
		Adoquín															2					
		Asfalto															3					
		Empedrado															4					
		Terracería															5					

MUNICIPIO: JOCOTEPEC, JAL.

CONSEJO TÉCNICO DE CATASTRO MUNICIPAL



CATASTRO JOCOTEPEC
 ING. RICARDO GARCÍA GÓMEZ
 INTEGRANTE DEL CONSEJO TÉCNICO DE CATASTRO MUNICIPAL QUE VALIDA LAS TABLAS DE VALORES.

CONSEJO TÉCNICO CATASTRAL DEL ESTADO

EL PRESENTE DOCUMENTO SE REVISÓ Y CUMPLE CON LOS LINEAMIENTOS Y RECOMENDACIONES EMITIDAS POR EL CONSEJO TÉCNICO CATASTRAL DEL ESTADO.


 RODOLFO GONZÁLEZ SÁNCHEZ
 DIRECTOR DE CATASTRO DEL ESTADO
 SECRETARÍA DE ACTAS Y ACUERDOS

H. AYUNTAMIENTO




H. CONGRESO DEL ESTADO

PRESENCIA

EL ESTADO DE JALISCO
PERIÓDICO OFICIAL

FORMATO 04

VALORES DE TERRENO URBANO DE DELEGACIONES, POBLACIONES, FRACCIONAMIENTOS, DESARROLLOS URBANOS, COLONIAS, ÁREAS URBANAS Y RESERVAS DETERMINADAS DENTRO DE LOS LÍMITES DEL CENTRO DE POBLACIÓN DE LOS PLANES DE DESARROLLO URBANO, QUE CUENTAN CON UN MÁXIMO DE DIEZ MANZANAS; EN LOS CUALES SE INDICA SU VALOR CATASTRAL DE RANGO ÚNICO POR METRO CUADRADO EN TANTO SE REALIZAN SUS PLANOS DE VALORES CATASTRALES CORRESPONDIENTES.

		\$ 1,500.00	\$ 1,790.00	\$ 1,430.00	\$ 920.00	\$ 920.00	\$ 560.00	\$ 900.00	\$ 1,100.00	\$ 1,550.00	\$ 1,760.00	\$ 1,710.00	\$ 1,500.00	\$ 1,780.00	\$ 1,780.00																
		V A L O R CATASTRAL DE RANGO ÚNICO																													
SERVICIOS	AGUA	SI	SI	SI	SI	SI	SI	SI	SI	SI	SI	SI	SI	SI	SI																
	DRENAJE	SI	SI	SI	SI		SI		SI	SI		SI		SI																	
	ELECTRICIDAD	SI	SI	SI	SI	SI	SI	SI	SI	SI	SI	SI	SI	SI	SI	SI															
	ALUMBRADO PÚBLICO	SI	SI	SI	SI	SI	SI	SI	SI	SI		SI		SI	SI																
	PAVIMENTOS	4	5	4	4	4	4	4	4	4	4	4	4	4	4	4															
NOMBRE DEL CENTRO DE POBLACIÓN	COND. LAGO LUNA TUXCUECA																														
	COND. KALE																														
COND. PRIV. SAN JUAN																															
COND. TEOTIHUACANOS																															
COND. TOLTECAS																															
COND. THE HILLS																															
COND. QUINTA SAN MIGUEL																															
COND. VISTA HERMOSA																															
COND. FLORENTINA RED																															
COND. EL TEPETATE																															
FRACTO RESID. DEL LAGO																															
COND. MONTE SAN ANDRES																															
COND. VISTA ALTA																															
COND PRIVADA SAN JUAN																															

CÓDIGO DE PAVIMENTACIÓN O RODAMIENTOS	
PAVIMENTACIÓN	CLAVE PAV.
Concreto Hidráulico	1
Adoquín	2
Asfalto	3
Empedrado	4
Terracería	5

MUNICIPIO: JOCOTEPEC, JAL.

CONSEJO TÉCNICO DE CATASTRO MUNICIPAL



ING. RICARDO GARCÍA GÓMEZ
INTEGRANTE DEL CONSEJO TÉCNICO DE CATASTRO MUNICIPAL QUE VALIDA LAS TABLAS DE VALORES.

CATASTRO JOCOTEPEC

CONSEJO TÉCNICO CATASTRAL DEL ESTADO

EL PRESENTE DOCUMENTO SE REVISÓ Y CUMPLE CON LOS LINEAMIENTOS Y RECOMENDACIONES EMITIDAS POR EL CONSEJO TÉCNICO CATASTRAL DEL ESTADO.

RODOLFO GONZÁLEZ SÁNCHEZ
DIRECTOR DE CATASTRO DEL ESTADO
SECRETARIO DE ACTAS Y ACUERDOS

H. AYUNTAMIENTO



H. CONGRESO DEL ESTADO

PRESIDENCIA

EL ESTADO DE JALISCO
PERIÓDICO OFICIAL

VALORES DE TERRENO URBANO DE DELEGACIONES, POBLACIONES, FRACCIONAMIENTOS, DESARROLLOS URBANOS, COLONIAS, ÁREAS URBANAS Y RESERVAS DETERMINADAS DENTRO DE LOS LÍMITES DEL CENTRO DE POBLACIÓN DE LOS PLANES DE DESARROLLO URBANO, QUE CUENTAN CON UN MÁXIMO DE DIEZ MANZANAS; EN LOS CUALES SE INDICA SU VALOR CATASTRAL DE RANGO ÚNICO POR METRO CUADRADO EN TANTO SE REALIZAN SUS PLANOS DE VALORES CATASTRALES CORRESPONDIENTES.																					
VALOR CATASTRAL DE RANGO ÚNICO																					
	\$1,790.00	\$1,480.00	\$1,050.00	\$1,100.00	\$1,790.00	\$1,360.00	\$1,790.00	\$1,300.00	\$1,300.00	\$1,000.00	\$1,000.00	\$1,000.00	\$1,790.00	\$1,800.00	\$ 850.00	\$1,790.00	\$1,100.00	\$1,700.00	\$ 370.00	\$ 150.00	\$ 850.00
SERVICIOS	AGUA	SI	SI	SI	SI	SI	SI	SI	SI	SI	SI	SI	SI	SI	SI	SI	SI	SI	SI	SI	SI
	DRENAJE	SI				SI	SI		SI				SI								
	ELECTRICIDAD	SI	SI	SI	SI	SI	SI	SI	SI	SI	SI	SI	SI	SI	SI	SI	SI	SI	SI	SI	SI
	ALUMBRADO PÚBLICO	SI				SI	SI	SI	SI	SI	SI		SI	SI	SI	SI	SI	SI	S		
	PAVIMENTOS	4	4	5	5	4	4	4	4	4	4	4	5	4	4	4	4	3	3	4	5
NOMBRE DEL CENTRO DE POBLACIÓN	VILLAS CARROLINA																				
	COND EL TECAL																				
	COND PALO BLANCO																				
	COND LA MOJONERA																				
	COND MONTE LAGO																				
	PUNTA MONTAÑA																				
	COND LAGUNA VISTA																				
	FRACTO EL LIMON																				
	FRACTO EL TEMPIZQUE																				
	EL TEMPIZQUE																				
	VISTAS DEL ANGEL I																				
	VISTAS DEL ANGEL II																				
	COND SAN JORGE																				
	COND EL ATARDECER																				
	LOMAS DEL CHANTE																				
	COND LAS PRIMAVERAS																				
	CARRET CHAP-JOCOT																				
COND XELHA																					
SAN MARTIN OBISPO																					
SAN MARTIN EJIDAL																					
RANCHO ALEGRE																					
CÓDIGO DE PAVIMENTACIÓN O RODAMIENTOS																					
PAVIMENTACIÓN		CLAVE PAV.																			
Concreto Hidráulico		1																			
Adoquín		2																			
Asfalto		3																			
Empedrado		4																			
Terracería		5																			

MUNICIPIO: JOCOTEPEC, JAL.

CONSEJO TÉCNICO DE CATASTRO MUNICIPAL



ING. RICARDO GARCIA GOMEZ
INTEGRANTE DEL CONSEJO TÉCNICO DE CATASTRO MUNICIPAL QUE VALIDA LAS TABLAS DE VALORES.

CONSEJO TÉCNICO CATASTRAL DEL ESTADO

EL PRESENTE DOCUMENTO SE REVISÓ Y CUMPLE CON LOS REQUISITOS Y RECOMENDACIONES EMITIDAS POR EL CONSEJO TÉCNICO CATASTRAL DEL ESTADO.

RODOLFO GONZÁLEZ SÁNCHEZ
DIRECTOR DE CATASTRO DEL ESTADO
SECRETARIO DE ACTAS Y ACUERDOS



H. AYUNTAMIENTO

H. CONGRESO DEL ESTADO

PRESIDENCIA


EL ESTADO DE JALISCO
PERIÓDICO OFICIAL

FORMATO 04
VALORES DE TERRENO URBANO DE DELEGACIONES, POBLACIONES, FRACCIONAMIENTOS, DESARROLLOS URBANOS, COLONIAS, ÁREAS URBANAS Y RESERVAS DETERMINADAS DENTRO DE LOS LÍMITES DEL CENTRO DE POBLACIÓN DE LOS PLANES DE DESARROLLO URBANO, QUE CUENTAN CON UN MÁXIMO DE DIEZ MANZANAS; EN LOS CUALES SE INDICA SU VALOR CATASTRAL DE RANGO ÚNICO POR METRO CUADRADO EN TANTO SE REALIZAN SUS PLANOS DE VALORES CATASTRALES CORRESPONDIENTES.

VALOR CATASTRAL DE RANGO ÚNICO	\$1,790.00	\$1,790.00	\$1,790.00	\$1,790.00	\$ 750.00	\$1,790.00	\$1,790.00	\$1,200.00	\$1,680.00	\$1,680.00	\$1,790.00	\$ 870.00	\$1,600.00	\$1,790.00	\$ 920.00	\$ 750.00	\$ 560.00	\$ 920.00	\$ 800.00	\$1,790.00	\$1,790.00														
AGUA	SI	SI	SI	SI	SI	SI	SI	SI	SI	SI	SI	SI	SI	SI	SI			SI	SI	SI	SI														
DRENAJE		SI	SI	SI		SI	SI				SI			SI	SI			SI	SI		SI														
ELECTRICIDAD	SI	SI	SI	SI	SI	SI	SI	SI	SI	SI	SI	SI	SI	SI	SI	SI	SI	SI		SI	SI														
ALUMBRADO PÚBLICO	SI	SI	SI	SI		SI	SI		SI	SI	SI			SI	SI	SI		SI		SI	SI														
PAVIMENTOS	4	4	4	4	4	4	4	4	3	4	4	5	5	4	4	5	5	4	5	4	4														
NOMBRE DEL CENTRO DE POBLACIÓN	COND PIEDRA GRANDE																																		
	COND RIB DEL CHANTE																																		
	COND EL COLORIN																																		
	CON LOS ARRAYANES																																		
	VIÑEDOS LAKE																																		
	CUMBRE LAGUNA																																		
	COND SIERRA LAKE																																		
	COND. PANORAMICO																																		
	COND PIEDRA B																																		
	COND SAN MIGUEL																																		
COND LAGO LUNA																																			
COND LOS CIRUELOS																																			
RANCHO LA SALUD																																			
COND SAN JUAN																																			
JARD DE JOCOTEPEC																																			
COND LAS CASAS																																			
CAMPESTRE TOBIAS																																			
FRACTO LTAVISTA																																			
FRACTO EL ARROYO																																			
COND LAGO ENCANTADO																																			
COND VISTA GRANDE																																			
	<table border="1"> <thead> <tr> <th colspan="2">CÓDIGO DE PAVIMENTACIÓN O RODAMIENTOS</th> </tr> <tr> <th>PAVIMENTACIÓN</th> <th>CLAVE PAV.</th> </tr> </thead> <tbody> <tr> <td>Concreto Hidráulico</td> <td>1</td> </tr> <tr> <td>Adoquín</td> <td>2</td> </tr> <tr> <td>Asfalto</td> <td>3</td> </tr> <tr> <td>Empedrado</td> <td>4</td> </tr> <tr> <td>Terracería</td> <td>5</td> </tr> </tbody> </table>																					CÓDIGO DE PAVIMENTACIÓN O RODAMIENTOS		PAVIMENTACIÓN	CLAVE PAV.	Concreto Hidráulico	1	Adoquín	2	Asfalto	3	Empedrado	4	Terracería	5
CÓDIGO DE PAVIMENTACIÓN O RODAMIENTOS																																			
PAVIMENTACIÓN	CLAVE PAV.																																		
Concreto Hidráulico	1																																		
Adoquín	2																																		
Asfalto	3																																		
Empedrado	4																																		
Terracería	5																																		

MUNICIPIO: JOCOTEPEC, JAL.

CONSEJO TÉCNICO DE CATASTRO MUNICIPAL


CATASTRO JOCOTEPEC

ING. RICARDO GARCÍA BOMBER
INTEGRANTE DEL CONSEJO TÉCNICO DE CATASTRO MUNICIPAL QUE VALIDA LAS TABLAS DE VALORES.

CONSEJO TECNICO CATASTRAL DEL ESTADO

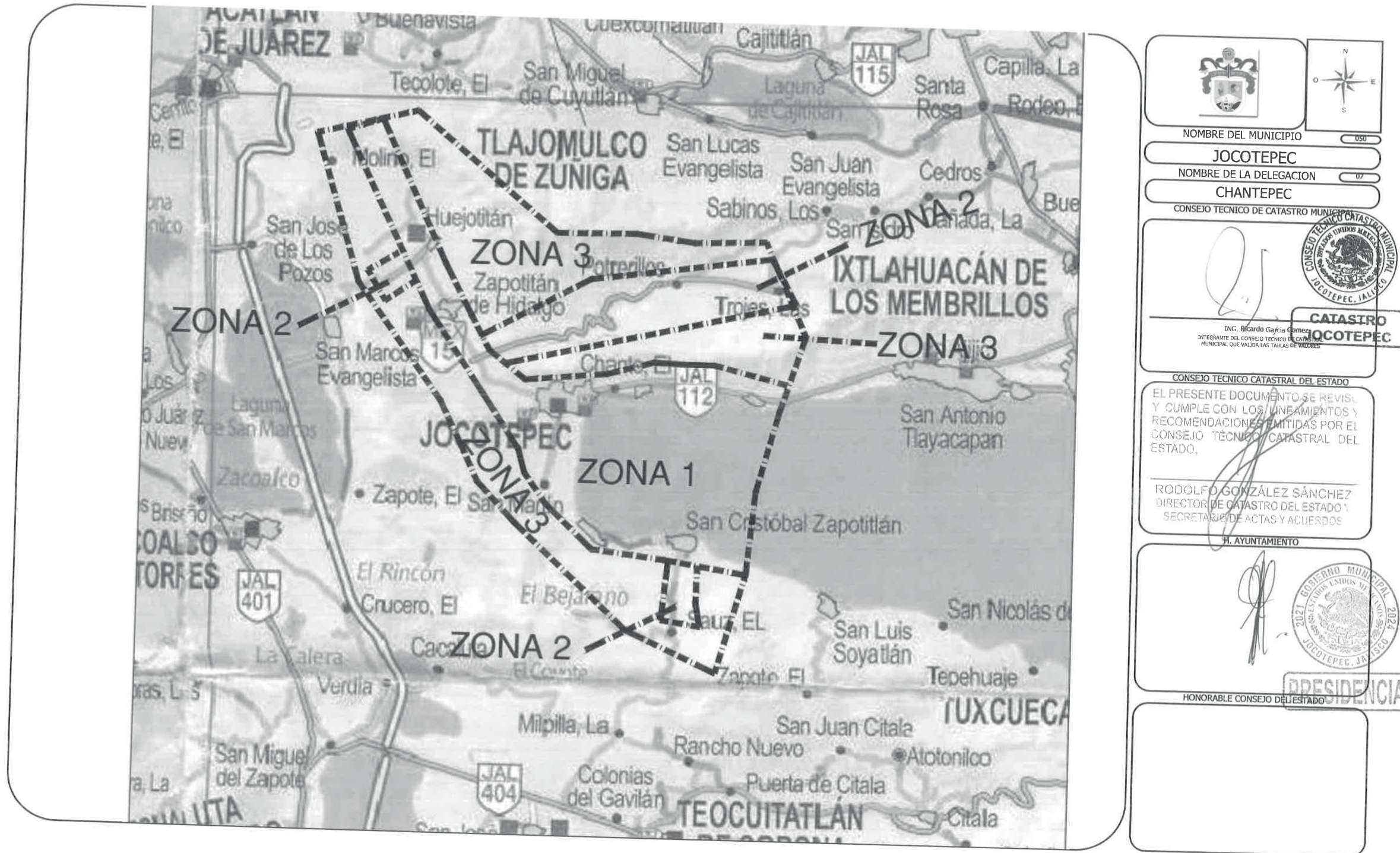
EL PRESENTE DOCUMENTO SE REVISÓ Y CUMPLE CON LOS LINEAMIENTOS Y RECOMENDACIONES EMITIDAS POR EL CONSEJO TÉCNICO CATASTRAL DEL ESTADO.

RODOLFO GONZÁLEZ SÁNCHEZ
DIRECTOR DE CATASTRO DEL ESTADO
SECRETARIO DE ACTAS Y ACUERDOS

H. AYUNTAMIENTO


PRESIDENCIA

H. CONGRESO DEL ESTADO



NOMBRE DEL MUNICIPIO <input type="text" value="JOCOTEPEC"/>	
NOMBRE DE LA DELEGACION <input type="text" value="CHANTEPEC"/>	
CONSEJO TÉCNICO DE CATASTRO MUNICIPAL	
ING. Ricardo Gaycia Gomez INTEGRANTE DEL CONSEJO TÉCNICO MUNICIPAL QUE VALIDA LAS TARIAS DE BIENES	
CONSEJO TÉCNICO CATASTRAL DEL ESTADO	
EL PRESENTE DOCUMENTO SE REVISÓ Y CUMPLE CON LOS LINEAMIENTOS Y RECOMENDACIONES EMITIDAS POR EL CONSEJO TÉCNICO CATASTRAL DEL ESTADO.	
RODOLFO GONZÁLEZ SÁNCHEZ DIRECTOR DE CATASTRO DEL ESTADO SECRETARÍA DE ACTAS Y ACUERDOS	
H. AYUNTAMIENTO	
HONORABLE CONSEJO DEL ESTADO	
PRESIDENCIA	

VALORES UNITARIOS POR HECTÁREA PARA PREDIOS RÚSTICOS DEL MUNICIPIO: JOCOTEPEC, JAL

TIPO DE SUELO		AGRICOLA RIEGO o HUMEDAD RESIDUAL	AGRÍCOLA TEMPORAL 1a	AGRÍCOLA TEMPORAL 2a	AGOSTADERO 1a. CLASE	AGOSTADERO 2a. CLASE	CERRIL IMPRODUCTIVO ERIAZO
VALOR DE HECTÁREA POR ZONA *En la valuación de predios rústicos no aplican deméritos.	1	\$231,000.00	\$125,100.00	\$ 100,100.00	\$ 65,100.00	\$ 40,000.00	\$ 12,500.00
	2	\$207,900.00	\$112,600.00	\$ 90,100.00	\$ 58,600.00	\$ 36,000.00	\$ 11,300.00
	3	\$187,100.00	\$101,300.00	\$ 81,000.00	\$ 52,700.00	\$ 32,400.00	\$ 10,200.00

NOTA:
"Para todos los predios rústicos ubicados frente a carreteras, fuera del plan de desarrollo de la Cabecera Municipal o sin valor determinado por metro cuadrado, su valor por hectárea será de (\$1450000) en la zona 1; (\$1350000) en la zona 2 y (\$1250000) en la zona 3, únicamente los primeros 40 metros de profundidad del predio", el resto del predio se valorará conforme a su uso potencial.

MUNICIPIO: JOCOTEPEC, JAL.

CONSEJO TÉCNICO DE CATASTRO MUNICIPAL



CATASTRO JOCOTEPEC
 ING. RICARDO GARCÍA-ROJAS
 INTEGRANTE DEL CONSEJO TÉCNICO DE CATASTRO MUNICIPAL QUE VALIDA LAS TABLAS DE VALORES.

CONSEJO TÉCNICO CATASTRAL DEL ESTADO

EL PRESENTE DOCUMENTO SE REVISÓ Y CUMPLE CON LOS LINEAMIENTOS Y RECOMENDACIONES EMITIDAS POR EL CONSEJO TÉCNICO CATASTRAL DEL ESTADO.


 RODOLFO GONZÁLEZ SÁNCHEZ
 DIRECTOR DE CATASTRO DEL ESTADO Y SECRETARIO DE ACTAS Y ACUERDOS

H. AYUNTAMIENTO



PRESENCIA

H. CONGRESO DEL ESTADO

FORMATO 07

Tabla de Demérito e Incrementos

TABLA DE DEMERITOS PARA PREDIOS URBANOS CON FRENTE MENOR DE 7.00 METROS

FRENTE	FACTOR	FRENTE	FACTOR	FRENTE	FACTOR	FRENTE	FACTOR
7.00	1	5.70	0.87	4.40	0.74	3.10	0.61
6.90	0.99	5.60	0.86	4.30	0.73	3.00	0.6
6.80	0.98	5.50	0.85	4.20	0.72	2.90	0.59
6.70	0.97	5.40	0.84	4.10	0.71	2.80	0.58
6.60	0.96	5.30	0.83	4.00	0.7	2.70	0.57
6.50	0.95	5.20	0.82	3.90	0.69	2.60	0.56
6.40	0.94	5.10	0.81	3.80	0.68	2.50	0.55
6.30	0.93	5.00	0.8	3.70	0.67	2.40	0.54
6.20	0.92	4.90	0.79	3.60	0.66	2.30	0.53
6.10	0.91	4.80	0.78	3.50	0.65	2.20	0.52
6.00	0.9	4.70	0.77	3.40	0.64	2.10	0.51
5.80	0.88	4.50	0.75	3.20	0.62		

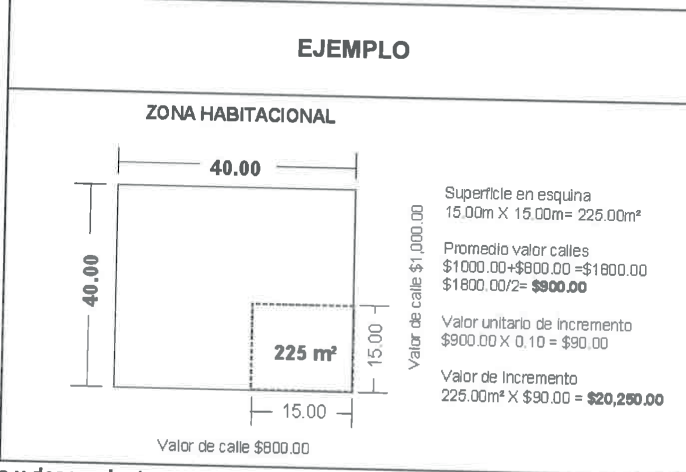
TABLA DE DEMERITOS POR PROFUNDIDAD PARA PREDIOS URBANOS cuya profundidad sea igual o mayor a 3.5 veces la medida del frente, tomando como frente máximo 11.50 metros. R= P/F R=relación, P=profundidad, F=frente

RELACIÓN	FACTOR	RELACIÓN	FACTOR	RELACIÓN	FACTOR	RELACIÓN	FACTOR
3.50	1	6.75	0.87	10.00	0.74	13.25	0.61
3.75	0.99	7.00	0.86	10.25	0.73	13.50	0.6
4.00	0.98	7.25	0.85	10.50	0.72	13.75	0.59
4.25	0.97	7.50	0.84	10.75	0.71	14.00	0.58
4.50	0.96	7.75	0.83	11.00	0.7	14.25	0.57
4.75	0.95	8.00	0.82	11.25	0.69	14.50	0.56
5.00	0.94	8.25	0.81	11.50	0.68	14.75	0.55
5.25	0.93	8.50	0.8	11.75	0.67	15.00	0.54
5.50	0.92	8.75	0.79	12.00	0.66	15.25	0.53
5.75	0.91	9.00	0.78	12.25	0.65	15.50	0.52
6.00	0.9	9.25	0.77	12.50	0.64	15.75	0.51
6.25	0.89	9.50	0.76	12.75	0.63	16.00	0.50
6.50	0.88	9.75	0.75	13.00	0.62		

TABLA DE INCREMENTOS POR ESQUINA

USO DE PREDIO	FACTOR DE ZONA
Comercial	20%
Mixta	15%
Habitacional	10%

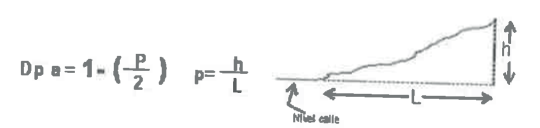
Notas de incremento en esquina:
NOTA 1.- Todos los predios ubicados en esquina se valuaran con el valor de calle o zona más alto, además se afectarán con un incremento, excepto aquellos en cuyo ángulo que forme la esquina sea menor de 45° grados o mayor de 135° grados.
NOTA 2.- Se tomará como superficie de esquina a incrementar la obtenida de multiplicar la longitud de los frentes que la forman, dicha longitud no podrá ser mayor de 15.00 metros por calle, y la superficie máxima a incrementar será de 225 m2.
NOTA 3.- Los municipios en los cuales no existan planes de desarrollo urbano o no este definido el uso, se aplicará el predominante de la zona.



Notas de Demérito por pendientes ascendentes y descendentes:

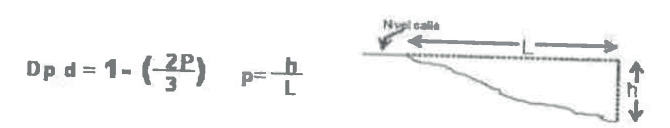
NOTA 1.- Las cantidades de Relación, Frente - Profundidad se redondean al inmediato próximo.
NOTA 2.- Demérito por pendiente ascendente (Dp a): Los predios con pendiente ascendente o escarpados hacia arriba se afectarán por el demérito de pendiente expresado como factor.

Dp a = Demérito con pendiente ascendente P= pendiente h= altura L= longitud



NOTA 3.- Demérito con pendiente descendente o escarpados hacia abajo (Dp d): Se afectarán por el demérito de pendiente

Dp d = Demérito con pendiente descendente P= pendiente h= altura L= longitud



NOTA 4.- Los deméritos por pendiente ascendente o descendente: Sólo se aplicarán en casos especiales ya que estas características ya se tomaron en cuenta en la Tablas de Valores Unitarios de terreno; por lo que sólo aplican en predios cuya topografía es diferente del resto de predios que integran la colonia o barrio donde se ubican o sean afectados sensiblemente por cambios en la traza urbana.

NOTA 5.- Demérito por lote interior: Los predios interiores se afectarán por un demérito del 50% expresado como factor.

NOTA 6.- Demérito por profundidad mayor de 40 metros y frente mayor de 11.50 metros: A la superficie resultante de multiplicar el frente por los primeros 40 metros de fondo, se le aplica el valor calle al 100% y el resto de la superficie se demerita al 50%.

NOTA 7.- Cuando un predio tenga varios factores de demérito, éstos se multiplicarán entre sí, para obtener el factor total de demérito que afectará al valor del terreno que aparece en las Tablas de Valores Unitarios. Y en ningún caso se podrá demeritar el valor catastral en más de un 50%.

MUNICIPIO: JOCOTEPEC, JAL.

CONSEJO TÉCNICO DE CATASTRO MUNICIPAL

ING. RICARDO GARCIA GOMEZ
INTEGRANTE DEL CONSEJO TÉCNICO DE CATASTRO MUNICIPAL QUE VALIDA LAS TABLAS DE VALORES.

CONSEJO TÉCNICO CATASTRAL DEL ESTADO

EL PRESENTE DOCUMENTO SE REVISÓ Y CUMPLE CON LOS LINEAMIENTOS Y RECOMENDACIONES EMITIDAS POR EL CONSEJO TÉCNICO CATASTRAL DEL ESTADO.

RODOLFO GONZÁLEZ SÁNCHEZ
DIRECTOR DE CATASTRO DEL ESTADO
SECRETARIO DE ACTAS Y ACUERDOS

H. AYUNTAMIENTO

H. CONGRESO DEL ESTADO

FORMATO 09

Tabla de Condominios

Procedimiento de Valuación.

El procedimiento técnico para obtener el valor catastral de los condominios habitacionales, se realizará conforme las formas establecidas por el Consejo Técnico Catastral del Estado y quedarán plasmados en la tabla de valores vigentes, aprobadas por el Congreso del Estado.

Condominio Habitacional:

A.- Valor Catastral del Terreno

A la superficie total del condominio se le aplicará el valor unitario de tablas de valores por calle, avenida o rango, al valor resultante se le aplicará el indiviso, dando así el valor de terreno del área privativa. En los condominios el valor de terreno no tendrá incremento ni demerito.

B.- Valor catastral de las construcciones:

En los condominios horizontales, las construcciones se clasificarán individualmente para cada unidad privativa de acuerdo a su edad, calidad y estado de conservación, aplicando el valor de tablas de valores vigentes, da como resultado el valor de la construcción de la unidad privativa. En su caso, a lo anterior se le sumará la parte proporcional que de acuerdo al indiviso le corresponde respecto de las áreas comunes construidas.

En los condominios verticales, las construcciones se clasificarán globalmente de acuerdo a su edad, calidad y estado de conservación, aplicando el valor de tablas de valores vigentes, da como resultado el valor total de la construcción, al aplicar el indiviso, se obtiene el valor de la construcción de la unidad privativa.

C.- Valor catastral total del condominio:

Para determinar el valor total de cada unidad privativa se sumará el valor de terreno más el valor de las construcciones.

Ejemplo de Condominio

AVALUO DEL TERRENO					PREDIO EN ESQUINA						
Valor de calle	Demeritos Fr	Pr	Su	Valor Top reducido	Superficie MP	Valor parcial	Valor promedio	Factor zona	Valor MP	Superficie esquina	Valor incremento
\$900					600	\$540,000					
						\$540,000					

AVALUO DE LA CONSTRUCCION						
CCC	Edad	Calidad	Estado	Valor MP	Superficie	Valor Parcial
04	moderno	superior	bueno	\$4,276	843	\$3,603,826
10	moderno	economico	bueno	\$1,700	199	\$338,300
						Valor total construcciones \$3,942,126

	Valor del terreno \$	\$40,000
	Valor total de construcciones	\$3,942,126
	Valor total condominio	\$4,482,126
	Indiviso	0.1666
	Valor unidad condoninal	\$746,722

MUNICIPIO: JOCOTEPEC, JAL.

CONSEJO TÉCNICO DE CATASTRO MUNICIPAL

ING. RICARDO GARCIA GONZALEZ
INTEGRANTE DEL CONSEJO TÉCNICO DE CATASTRO MUNICIPAL
QUE VALIDA LAS TABLAS DE VALORES.

CONSEJO TÉCNICO CATASTRAL DEL ESTADO

EL PRESENTE DOCUMENTO SE REVISÓ Y CUMPLE CON LOS LINEAMIENTOS Y RECOMENDACIONES EMITIDAS POR EL CONSEJO TÉCNICO CATASTRAL DEL ESTADO.

RODOLFO GONZÁLEZ SÁNCHEZ
DIRECTOR DE CATASTRO DEL ESTADO
SECRETARIO DE ACTAS Y ACUERDOS

H. AYUNTAMIENTO

H. CONGRESO DEL ESTADO

EL QUE SUSCRIBE LIC. EDUARDO FABIÁN MARTÍNEZ LOMELÍ, SECRETARIO GENERAL DE LA LXIV LEGISLATURA DEL HONORABLE CONGRESO DEL ESTADO DE JALISCO, DE CONFORMIDAD CON LO DISPUESTO POR EL ARTÍCULO 52, NUMERAL 1, FRACCIÓN XII DE LA LEY ORGÁNICA DEL PODER LEGISLATIVO DEL ESTADO DE JALISCO -----

-----CERTIFICO-----

QUE LAS PRESENTES COPIAS FOTOSTÁTICAS QUE VAN EN 117 FOJAS ÚTILES, POR UNA SOLA DE SUS CARAS, SON COPIA FIEL DEL DOCUMENTO ORIGINAL QUE TUVE A LA VISTA, LAS CUALES FUERON DEBIDAMENTE COTEJADAS, RELATIVAS A LAS TABLAS DE VALORES UNITARIAS DEL MUNICIPIO DE JOCOTEPEC, JALISCO, PARA EL EJERCICIO FISCAL 2025. SE EXTIENDE LA PRESENTE CERTIFICACION A LOS 12 DIAS DEL MES DE NOVIEMBRE DE 2024. -----

-----CONSTA-----



LIC. EDUARDO FABIÁN MARTÍNEZ LOMELÍ
SECRETARIO GENERAL DE LA LXIV LEGISLATURA
DEL CONGRESO DEL ESTADO DE JALISCO.

"2024", Año del Bicentenario del Nacimiento del Federalismo mexicano, así como de la Libertad y Soberanía de los Estados"

OTC/ezm





EL ESTADO DE JALISCO

PERIÓDICO OFICIAL

REQUISITOS PARA PUBLICAR EN EL PERIÓDICO OFICIAL

Los días de publicación son martes, jueves y sábado

Para convocatorias, estados financieros, balances y avisos

1. Que sean originales
2. Que estén legibles
3. Copia del RFC de la empresa
4. Firmados (con nombre y rúbrica)
5. Pago con cheque a nombre de la Secretaría de la Hacienda Pública, que esté certificado.

Para edictos

1. Que sean originales
2. Que el sello y el edicto estén legibles
3. Que estén sellados (que el sello no invada las letras del contenido del edicto)
4. Firmados (con nombre y rúbrica)

Para los dos casos

- Que no estén escritos por la parte de atrás con ningún tipo de tinta ni lápiz.
- Que la letra sea tamaño normal.
- Que los Balances o Estados Financieros, si son varios, vengan uno en cada hoja.
- La información de preferencia deberá venir en cd o usb, en el programa Word u otro formato editable.

Por falta de alguno de los requisitos antes mencionados, no se aceptará ningún documento para su publicación.

PARA VENTA Y PUBLICACIÓN

Venta

- | | |
|------------------------------|----------|
| 1. Constancia de publicación | \$119.00 |
| 2. Edición especial | \$224.00 |

Publicaciones

- | | |
|--|------------|
| 1. Balances, estados financieros y demás publicaciones especiales, por cada página | \$1,551.00 |
| 2. Fracción 1/2 página en letra normal | \$1,035.00 |
| 3. Mínima fracción de 1/4 de página en letra normal | \$669.00 |

Tarifas válidas desde el día 1 de enero al 31 de diciembre de 2024
Estas tarifas varían de acuerdo a la Ley de Ingresos del Estado de Jalisco

A t e n t a m e n t e

Punto de Venta y Contratación

Av. Prolongación Alcalde 1855, planta baja, Edificio Archivos Generales, esquina Chihuahua
Teléfono 3819 2476, Extensiones 47306 y 47307
periodicooficial.jalisco.gob.mx



Secretaría
General de Gobierno
GOBIERNO DE JALISCO



EL ESTADO DE JALISCO
PERIÓDICO OFICIAL

S U M A R I O

MARTES 19 DE NOVIEMBRE DE 2024
NÚMERO 7. SECCIÓN XVIII
TOMO CDXII

DECRETO 29629/LXIII/24 que aprueba las Tablas de Valores Unitarios de Suelo y Construcción del municipio de Jocotepec, ejercicio 2025, así como los anexos que lo acompañan. **Pág. 3**



Secretaría
General de Gobierno
GOBIERNO DE JALISCO